





428/2019 - VIỆT NAM – VÙNG NƯỚC CẢNG BIỂN KIÊN GIANG – TUYẾN VẬN TẢI VEN BIỂN – Phao

Nguồn: Tổng công ty Bảo đảm an toàn hàng hải miền Nam, thông báo số 267/TBHH-TCTBĐATHHMN

Hải đồ ảnh hưởng – VN300034 (Phiên bản 1, cập nhật Ngày 28 tháng 11 năm 2019)





| | | | | |
|-----|---|---------------------|------------|------------------------------|
| Xóa |  | <i>Fl(3+1)Y.12s</i> | <i>TH1</i> | 10°19'41.70"N 104°20'38.00"E |
| Xóa |  | <i>Fl(3+1)Y.12s</i> | <i>TH2</i> | 10°19'58.60"N 104°22'41.67"E |
| Xóa |  | <i>Fl(3+1)Y.12s</i> | <i>TH3</i> | 10°21'20.80"N 104°24'35.60"E |
| Xóa |  | <i>Fl(3+1)Y.12s</i> | <i>TH4</i> | 10°21'19.20"N 104°25'55.65"E |

(Tất cả các vị trí được tham chiếu theo hệ tọa độ WGS 84)

428/2019 - VIET NAM – KIEN GIANG SEA PORT WATER – VIETNAM COASTAL ROUTE – Buoy

Source: Southern Viet Nam Maritime Safety, Notice No.267/TBHH-TCTBĐATHHMN

Chart affected – VN300034 (Edition No. 1, updated on November 28th, 2019)

| | | | | |
|--------|---|---------------------|------------|------------------------------|
| Delete |  | <i>Fl(3+1)Y.12s</i> | <i>TH1</i> | 10°19'41.70"N 104°20'38.00"E |
| Delete |  | <i>Fl(3+1)Y.12s</i> | <i>TH2</i> | 10°19'58.60"N 104°22'41.67"E |
| Delete |  | <i>Fl(3+1)Y.12s</i> | <i>TH3</i> | 10°21'20.80"N 104°24'35.60"E |
| Delete |  | <i>Fl(3+1)Y.12s</i> | <i>TH4</i> | 10°21'19.20"N 104°25'55.65"E |

(All positions are affected to WGS 84 Datum)