



437/2019- VIỆT NAM – VÙNG NƯỚC CẢNG BIỂN TỈNH KIÊN GIANG – LUỒNG HÀ TIÊN - Phao

Nguồn: Tổng công ty Bảo đảm an toàn hàng hải miền Nam, thông báo số 291/TBHH-TCTBĐATHHMN

Hải đồ ảnh hưởng – VN4HT001, VN300034 (Phiên bản 1, cập nhật ngày 30 tháng 12 năm 2019)

Chèn  *Fl(3+1).Y.12s* *H1* 10°22'13.29"N 104°28'32.80"E


Chèn  *Fl(3+1).Y.12s* *H2* 10°22'22.29"N 104°28'42.97"E


(Tất cả các vị trí được tham chiếu theo Hệ tọa độ WGS 84)

437/2019- VIETNAM – KIEN GIANG SEA PORT WATER – HA TIEN CHANNEL - Buoy

Source: Southern Viet Nam Maritime Safety, Notice No.291/TBHH-TCTBĐATHHMN

Chart affected – VN4HT001, VN300034 (Edition No. 1, updated on December 30th, 2019)

Insert  *Fl(3+1).Y.12s* *H1* 10°22'13.29"N 104°28'32.80"E

Insert  *Fl(3+1).Y.12s* *H2* 10°22'22.29"N 104°28'42.97"E

(All positions are affected to WGS 84 Datum)
