


**438/2019- VIỆT NAM – VÙNG NƯỚC CẢNG BIỂN THÀNH PHỐ CẦN THƠ –  
LUỒNG ĐỊNH AN – SÔNG HẬU - Phao**

Nguồn: Tổng công ty Bảo đảm an toàn hàng hải miền Nam, thông báo số 292/TBHH-TCTBĐATHHMN

**Hải đồ ảnh hưởng – VN4HG008 (Phiên bản 1, cập nhật ngày 30 tháng 12 năm 2019)**





Chèn		<i>Fl(3+1).Y.12s</i>	<i>SD3</i>	09°57'45.33"N	105°52'06.15"E
Chèn		<i>Fl(3+1).Y.12s</i>	<i>SD4</i>	09°57'37.51"N	105°51'47.95"E
Chèn		<i>Fl(3+1).Y.12s</i>	<i>SD5</i>	09°58'39.22"N	105°51'09.96"E
Chèn		<i>Fl(3+1).Y.12s</i>	<i>SD6</i>	09°58'24.98"N	105°50'49.20"E

(Tất cả các vị trí được tham chiếu theo Hệ tọa độ WGS 84)

**438/2019- VIETNAM – CAN THO CITY SEA PORT WATER – DINH AN – SONG  
HAU CHANNEL - Buoy**

Source: Southern Viet Nam Maritime Safety, Notice No.292/TBHH-TCTBĐATHHMN

**Chart affected – VN4HG008 (Edition No. 1, updated on December 30<sup>th</sup>, 2019)**

Insert		<i>Fl(3+1).Y.12s</i>	<i>SD3</i>	09°57'45.33"N	105°52'06.15"E
Insert		<i>Fl(3+1).Y.12s</i>	<i>SD4</i>	09°57'37.51"N	105°51'47.95"E
Insert		<i>Fl(3+1).Y.12s</i>	<i>SD5</i>	09°58'39.22"N	105°51'09.96"E
Insert		<i>Fl(3+1).Y.12s</i>	<i>SD6</i>	09°58'24.98"N	105°50'49.20"E

(All positions are affected to WGS 84 Datum)

---