



**442/2020 - VIỆT NAM – VÙNG NƯỚC CẢNG BIỂN THÀNH PHỐ CẦN THƠ – LUỒNG ĐỊNH AN – SÔNG HẬU - Phao**

Nguồn: Tổng công ty Bảo đảm an toàn hàng hải miền Nam, thông báo số 299/TBHH-TCTBĐATHHMN

**Hải đồ ảnh hưởng – VN4HG008 (Phiên bản 1, cập nhật ngày 06 tháng 01 năm 2020)**



Xóa		<i>Fl(3+1).Y.12s</i>	<i>SD1</i>	09°58'59.41"N	105°53'04.62"E
Xóa		<i>Fl(3+1).Y.12s</i>	<i>SD2</i>	09°59'17.71"N	105°52'25.18"E

(Tất cả các vị trí được tham chiếu theo Hệ tọa độ WGS 84)

**442/2020 - VIETNAM – CAN THO CITY SEA PORT WATER – DINH AN – SONG HAU CHANNEL - Buoy**

Source: Southern Viet Nam Maritime Safety, Notice No.299/TBHH-TCTBĐATHHMN

**Chart affected – VN4HG008 (Edition No. 1, updated on January 6<sup>th</sup>, 2020)**

Delete		<i>Fl(3+1).Y.12s</i>	<i>SD1</i>	09°58'59.41"N	105°53'04.62"E
Delete		<i>Fl(3+1).Y.12s</i>	<i>SD2</i>	09°59'17.71"N	105°52'25.18"E

(All positions are affected to WGS 84 Datum)

---