







450/2020- VIỆT NAM – VÙNG NƯỚC CẢNG BIỂN TỈNH CÀ MAU – TUYẾN VẬN TẢI VEN BIỂN- Phao

Nguồn: Tổng công ty Bảo đảm an toàn hàng hải miền Nam, thông báo số 12/TBHH-TCTBĐATHHMN

Hải đồ ảnh hưởng – VN300032 (Phiên bản 1, cập nhật ngày 22 tháng 01 năm 2020)




Chèn		<i>Fl(3+1).Y.20s</i>	<i>KCM-01</i>	09°12'11.4"N	104°44'37.2"E
Chèn		<i>Fl(3+1).Y.20s</i>	<i>KCM-02</i>	09°12'46.6"N	104°44'24.0"E
Chèn		<i>Fl(3+1).Y.20s</i>	<i>KCM-03</i>	09°12'54.2"N	104°46'23.8"E
Chèn		<i>Fl(3+1).Y.20s</i>	<i>KCM-04</i>	09°13'20.9"N	104°46'13.9"E
Chèn		<i>Fl(3+1).Y.20s</i>	<i>KCM-05</i>	09°13'32.4"N	104°48'11.9"E
Chèn		<i>Fl(3+1).Y.20s</i>	<i>KCM-06</i>	09°13'58.6"N	104°48'02.5"E




(Tất cả các vị trí được tham chiếu theo Hệ tọa độ WGS 84)

450/2020- VIETNAM – CA MAU SEA PORT WATER – VIET NAM COASTAL ROUTE - Buoy

Source: Southern Viet Nam Maritime Safety, Notice No.12/TBHH-TCTBĐATHHMN

Chart affected – VN300032 (Edition No. 1, updated on January 22nd, 2020)

Insert		<i>Fl(3+1).Y.20s</i>	<i>KCM-01</i>	09°12'11.4"N	104°44'37.2"E
Insert		<i>Fl(3+1).Y.20s</i>	<i>KCM-02</i>	09°12'46.6"N	104°44'24.0"E
Insert		<i>Fl(3+1).Y.20s</i>	<i>KCM-03</i>	09°12'54.2"N	104°46'23.8"E

Insert		<i>Fl(3+1).Y.20s</i>	<i>KCM-04</i>	09°13'20.9"N	104°46'13.9"E
Insert		<i>Fl(3+1).Y.20s</i>	<i>KCM-05</i>	09°13'32.4"N	104°48'11.9"E
Insert		<i>Fl(3+1).Y.20s</i>	<i>KCM-06</i>	09°13'58.6"N	104°48'02.5"E

(All positions are affected to WGS 84 Datum)
