



455/2020- VIỆT NAM – VÙNG NƯỚC CẢNG BIÊN TỈNH TRÀ VINH – LUỒNG CHO TÀU BIỂN TRỌNG TẢI LỚN VÀO SÔNG HẬU - Phao

Nguồn: Tổng công ty Bảo đảm an toàn hàng hải miền Nam, thông báo số 16/TBHH-TCTBĐATHHMN

Hải đồ ảnh hưởng – VN4QCB02, VN3ĐA001, VN300026, VN300027 (Phiên bản 1, cập nhật ngày 11 tháng 02 năm 2020)



Chèn		<i>Fl(3+1).Y.12s</i>	<i>BH 01</i>	09°33'49.29"N	106°31'50.68"E
Chèn		<i>Fl(3+1).Y.12s</i>	<i>BH 02</i>	09°34'06.40"N	106°31'59.89"E

(Tất cả các vị trí được tham chiếu theo Hệ tọa độ WGS 84)

455/2020- VIETNAM – TRA VINH SEA PORT WATER – CHANNEL FOR HEAVY LIFT SHIP ENTER BASSAC RIVER - Buoy

Source: Southern Viet Nam Maritime Safety, Notice No.16/TBHH-TCTBĐATHHMN

Chart affected – VN4QCB02, VN3ĐA001, VN300026, VN300027 (Edition No. 1, updated on February 11th, 2020)

Insert		<i>Fl(3+1).Y.12s</i>	<i>BH 01</i>	09°33'49.29"N	106°31'50.68"E
Insert		<i>Fl(3+1).Y.12s</i>	<i>BH 02</i>	09°34'06.40"N	106°31'59.89"E

(All positions are affected to WGS 84 Datum)
