



457/2020- VIỆT NAM – VÙNG NƯỚC CẢNG BIỂN THÀNH PHỐ HỒ CHÍ MINH – LUỒNG SOÀI RÁP- Phao

Nguồn: Tổng công ty Bảo đảm an toàn hàng hải miền Nam, thông báo số 19/TBHH-TCTBĐATHHMN

Hải đồ ảnh hưởng – VN4SG003, VN3GR001 (Phiên bản 1, cập nhật ngày 18 tháng 02 năm 2020)



Chèn		<i>Fl(3+1).Y.12s</i>	<i>HP1</i>	10°38'39.1"N	106°45'06.7"E
Chèn		<i>Fl(3+1).Y.12s</i>	<i>HP2</i>	10°38'35.0"N	106°45'17.9"E

(Tất cả các vị trí được tham chiếu theo Hệ tọa độ WGS 84)

457/2020- VIETNAM – HO CHI MINH CITY SEA PORT WATER – SOAI RAP CHANNEL - Buoy

Source: Southern Viet Nam Maritime Safety, Notice No.19/TBHH-TCTBĐATHHMN

Chart affected – VN4SG003, VN3GR001 (Edition No. 1, updated on February 18th, 2020)

Insert		<i>Fl(3+1).Y.12s</i>	<i>HP1</i>	10°38'39.1"N	106°45'06.7"E
Insert		<i>Fl(3+1).Y.12s</i>	<i>HP2</i>	10°38'35.0"N	106°45'17.9"E

(All positions are affected to WGS 84 Datum)
