




**471/2020 - VIỆT NAM – VÙNG NƯỚC CẢNG BIỂN TỈNH BÀ RỊA - VŨNG TÀU – LUỒNG HÀNG HẢI CHUYỀN DÙNG VÀO KHU BẾN XÂY DỰNG VÀ VŨNG QUAY TÀU THUỘC DỰ ÁN TỔ HỢP HÓA DẦU MIỀN NAM VIỆT NAM - Phao và AIS**

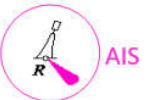
Nguồn: Tổng công ty Bảo đảm an toàn hàng hải miền Nam, thông báo số 43/TBHH-TCTBĐATHHMN

**Hải đồ ảnh hưởng – VN4TV002, VN3GR001, VN300025 (Phiên bản 1, cập nhật ngày 30 tháng 03 năm 2020)**

Chèn  *Fl(3+1).Y.18s* *B1* 10°28'09.5"N 107°02'34.6"E

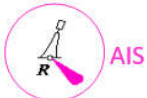
Chèn  *Fl(3+1).Y.18s* *B2* 10°27'57.0"N 107°02'21.6"E

Chèn  *AIS, tại phao số 5*  
*BUOY 5V2* 10°27'30.7" N 107°02'03.12" E

Chèn  *AIS, tại phao số 6*  
*BUOY 6V2* 10°27'47.3" N 107°02'03.0" E


(Tất cả các vị trí được tham chiếu theo Hệ tọa độ WGS 84)

**Hải đồ ảnh hưởng – VN4TV002, VN3GR001 (Phiên bản 1, cập nhật ngày 30 tháng 03 năm 2020)**

Chèn  *AIS, tại phao số 8*  
*BUOY 8V2* 10°28'21.7" N 107°02'31.2" E

(Tất cả các vị trí được tham chiếu theo Hệ tọa độ WGS 84)

**Hải đồ ảnh hưởng – VN4TV001, VN3GR001, VN300025 (Phiên bản 1, cập nhật ngày 30 tháng 03 năm 2020)**


Chèn  *AIS, tại phao số HQ*  
*BUOY HQV2* 10°25'43.9" N 107°01'29.4" E


(Tất cả các vị trí được tham chiếu theo Hệ tọa độ WGS 84)


**471/2020- VIETNAM – BA RỊA – VUNG TAU SEA PORT WATER - CHANNEL INTO THE CONSTRUCTION WHARVES AND TURNING AREA OF SOUTH VIETNAM PETROCHEMICAL COMPLEX PROJECT – Buoy and AIS**

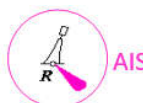
Source: Southern Viet Nam Maritime Safety, Notice No.43/TBHH-TCTBĐATHHMN

**Chart affected – VN4TV002, VN3GR001, VN300025 (Edition No. 1, updated on March 30<sup>th</sup>, 2020)**

Insert  *Fl(3+1).Y.18s* *B1* 10°28'09.5"N 107°02'34.6"E


Insert  *Fl(3+1).Y.18s* *B2* 10°27'57.0"N 107°02'21.6"E

Insert  Automatic Identification System, AIS, at *No.5* light-buoy  
*BUOY 5V2* 10°27'30.7" N 107°02'03.12" E

Insert  Automatic Identification System, AIS, at *No.6* light-buoy  
*BUOY 6V2* 10°27'47.3" N 107°02'03.0" E

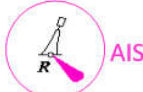
(All positions are affected to WGS 84 Datum)

**Chart affected – VN4TV002, VN3GR001 (Edition No. 1, updated on March 30<sup>th</sup>, 2020)**

Insert  Automatic Identification System, AIS, at *No.8* light-buoy  
*BUOY 8V2* 10°28'21.7" N 107°02'31.2" E

(All positions are affected to WGS 84 Datum)

**Chart affected – VN4TV001, VN3GR001, VN300025 (Edition No. 1, updated on March 30<sup>th</sup>, 2020)**

Insert  Automatic Identification System, AIS, at HQ light-buoy  
*BUOY HQV2* 10°25'43.9" N 107°01'29.4" E

(All positions are affected to WGS 84 Datum)

---