






**473/2020- VIỆT NAM – VÙNG NƯỚC CẢNG BIỂN TỈNH KHÁNH HÒA – LUỒNG BẾN CẢNG TỔNG HỢP NAM VÂN PHONG- Phao**

Nguồn: Tổng công ty Bảo đảm an toàn hàng hải miền Nam, thông báo số 45/TBHH-TCTBĐATHHMN

**Hải đồ ảnh hưởng – VN3KH001, VN300019 (Phiên bản 1, cập nhật ngày 31 tháng 03 năm 2020)**






Chèn		<i>Fl.G.3s</i>	<i>1Y</i>	12°30'25.5" N 109°16'17.7"E
Chèn		<i>Fl.R.4s</i>	<i>2Y</i>	12°30'17.4" N 109°16'18.4"E
Chèn		<i>Fl.G.3s</i>	<i>3Y</i>	12°30'28.8" N 109°15'55.5"E
Chèn		<i>Fl(3+1).Y.12s</i>	<i>4Y</i>	12°30'01.5" N 109°15'50.4"E
Chèn		<i>Fl(3+1).Y.10s</i>	<i>5Y</i>	12°30'08.3" N 109°15'42.7"E

(Tất cả các vị trí được tham chiếu theo Hệ tọa độ WGS 84)

**473/2020- VIETNAM – KHANH HOA SEA PORT WATER –CHANNEL NAM VAN PHONG GENERAL PORT- Buoy**

Source: Southern Viet Nam Maritime Safety, Notice No.45/TBHH-TCTBĐATHHMN

**Chart affected – VN3KH001, VN300019 (Edition No. 1, updated on March 31<sup>st</sup>, 2020)**

Insert		<i>Fl.G.3s</i>	<i>1Y</i>	12°30'25.5" N 109°16'17.7"E
Insert		<i>Fl.R.4s</i>	<i>2Y</i>	12°30'17.4" N 109°16'18.4"E
Insert		<i>Fl.G.3s</i>	<i>3Y</i>	12°30'28.8" N 109°15'55.5"E
Insert		<i>Fl(3+1).Y.12s</i>	<i>4Y</i>	12°30'01.5" N 109°15'50.4"E
Insert		<i>Fl(3+1).Y.10s</i>	<i>5Y</i>	12°30'08.3" N 109°15'42.7"E

(All positions are affected to WGS 84 Datum)

---