



**474(T)/2020- VIỆT NAM – VÙNG NƯỚC CẢNG BIỂN THÀNH PHỐ HỒ CHÍ MINH
– LUỒNG SOÀI RÁP- Phao**




Nguồn: Tổng công ty Bảo đảm an toàn hàng hải miền Nam, thông báo số 46/TBHH-TCTBĐATHHMN

Hải đồ ảnh hưởng – VN4SR001, VN3GR001, VN300025 (Phiên bản 1, cập nhật ngày 31 tháng 03 năm 2020)

Chèn		<i>Fl(3+1).Y.18s</i>	<i>S1</i>	10°17'33.5"N	106°55'52.8"E
Chèn		<i>Fl(3+1).Y.18s</i>	<i>S2</i>	10°21'54.0"N	106°50'26.2"E

(Tất cả các vị trí được tham chiếu theo Hệ tọa độ WGS 84)

Hải đồ ảnh hưởng – VN4SR002, VN3GR001 (Phiên bản 1, cập nhật ngày 31 tháng 03 năm 2020)

Chèn		<i>Fl(3+1).Y.18s</i>	<i>S3</i>	10°28'14.0"N	106°45'30.4"E
Chèn		<i>Fl(3+1).Y.18s</i>	<i>S4</i>	10°33'45.6"N	106°44'23.4"E
Chèn		<i>Fl(3+1).Y.18s</i>	<i>S5</i>	10°36'04.4"N	106°46'53.1"E

(Tất cả các vị trí được tham chiếu theo Hệ tọa độ WGS 84)

Hải đồ ảnh hưởng – VN4SG003, VN3GR001 (Phiên bản 1, cập nhật ngày 31 tháng 03 năm 2020)


Chèn		<i>Fl(3+1).Y.18s</i>	<i>S6</i>	10°39'12.0"N	106°44'42.5"E
------	---	----------------------	-----------	--------------	---------------

(Tất cả các vị trí được tham chiếu theo Hệ tọa độ WGS 84)

474(T)/2020- VIETNAM – HO CHI MINH CITY SEA PORT WATER – SOAI RAP CHANNEL - Buoy

Source: Southern Viet Nam Maritime Safety, Notice No.46/TBHH-TCTBĐATHHMN

Chart affected – VN4SR001, VN3GR001, VN300025 (Edition No. 1, updated on March 31st, 2020)


Insert  *Fl(3+1).Y.18s* *S1* 10°17'33.5"N 106°55'52.8"E

Insert  *Fl(3+1).Y.18s* *S2* 10°21'54.0"N 106°50'26.2"E

(All positions are affected to WGS 84 Datum)

Chart affected – VN4SR002, VN3GR001 (Edition No. 1, updated on March 31st, 2020)

Insert  *Fl(3+1).Y.18s* *S3* 10°28'14.0"N 106°45'30.4"E

Insert  *Fl(3+1).Y.18s* *S4* 10°33'45.6"N 106°44'23.4"E

Insert  *Fl(3+1).Y.18s* *S5* 10°36'04.4"N 106°46'53.1"E

(All positions are affected to WGS 84 Datum)

Chart affected – VN4SG003, VN3GR001 (Edition No. 1, updated on March 31st, 2020)

Insert  *Fl(3+1).Y.18s* *S6* 10°39'12.0"N 106°44'42.5"E

(All positions are affected to WGS 84 Datum)
