





489/2020 - VIỆT NAM – VÙNG NƯỚC CẢNG BIỂN THÀNH PHỐ CẦN THƠ – LUỒNG ĐÌNH AN – SÔNG HẬU - Phao

Nguồn: Tổng công ty Bảo đảm an toàn hàng hải miền Nam, thông báo số 74/TBHH-TCTBĐATHHMN

Hải đồ ảnh hưởng – VN4HG008 (Phiên bản 1, cập nhật ngày 23 tháng 04 năm 2020)





Xóa		<i>Fl(3+1).Y.12s</i>	<i>SD3</i>	09°57'45.33"N	105°52'06.15"E
Xóa		<i>Fl(3+1).Y.12s</i>	<i>SD4</i>	09°57'37.51"N	105°51'47.95"E
Xóa		<i>Fl(3+1).Y.12s</i>	<i>SD5</i>	09°58'39.22"N	105°51'09.96"E
Xóa		<i>Fl(3+1).Y.12s</i>	<i>SD6</i>	09°58'24.98"N	105°50'49.20"E

(Tất cả các vị trí được tham chiếu theo Hệ tọa độ WGS 84)

489/2020 - VIETNAM – CAN THO CITY SEA PORT WATER – DINH AN – SONG HAU CHANNEL - Buoy

Source: Southern Viet Nam Maritime Safety, Notice No.74/TBHH-TCTBĐATHHMN

Chart affected – VN4HG008 (Edition No. 1, updated on April 23rd, 2020)

Delete		<i>Fl(3+1).Y.12s</i>	<i>SD3</i>	09°57'45.33"N	105°52'06.15"E
Delete		<i>Fl(3+1).Y.12s</i>	<i>SD4</i>	09°57'37.51"N	105°51'47.95"E
Delete		<i>Fl(3+1).Y.12s</i>	<i>SD5</i>	09°58'39.22"N	105°51'09.96"E
Delete		<i>Fl(3+1).Y.12s</i>	<i>SD6</i>	09°58'24.98"N	105°50'49.20"E

(All positions are affected to WGS 84 Datum)
