


491(T)/2020- VIỆT NAM – VÙNG NƯỚC CẢNG BIỂN TỈNH KIÊN GIANG – LUỒNG RẠCH GIÁ - Phao

Nguồn: Tổng công ty Bảo đảm an toàn hàng hải miền Nam, thông báo số 75/TBHH-TCTBĐATHHMN

Hải đồ ảnh hưởng – VN4RG001, VN300033 (Phiên bản 1, cập nhật ngày 27 tháng 04 năm 2020)

Chèn  *Fl(3+1).Y.12s* *G1* 10°00'17.06"N 105°04'09.13"E


Chèn  *Fl(3+1).Y.12s* *G2* 10°00'27.66"N 105°04'25.64"E


(Tất cả các vị trí được tham chiếu theo Hệ tọa độ WGS 84)

491(T)/2020- VIETNAM – KIEN GIANG SEA PORT WATER – RACH GIA CHANNEL - Buoy

Source: Southern Viet Nam Maritime Safety, Notice No.75/TBHH-TCTBĐATHHMN

Chart affected – VN4RG001, VN300033 (Edition No. 1, updated on April 27th, 2020)

Insert  *Fl(3+1).Y.12s* *G1* 10°00'17.06"N 105°04'09.13"E

Insert  *Fl(3+1).Y.12s* *G2* 10°00'27.66"N 105°04'25.64"E

(All positions are affected to WGS 84 Datum)
