



**497(T)/2020- VIỆT NAM – VÙNG NƯỚC CẢNG BIỂN THÀNH PHỐ HỒ CHÍ MINH – LUỒNG SÀI GÒN – VŨNG TÀU - Phao**

Nguồn: Tổng công ty Bảo đảm an toàn hàng hải miền Nam, thông báo số 88/TBHH-TCTBĐATHHMN

**Hải đồ ảnh hưởng – VN4SG003, VN3GR001 (Phiên bản 1, cập nhật ngày 13 tháng 05 năm 2020)**



Chèn		<i>Fl(3+1).Y.12s</i>	<i>A1</i>	10°46'43.6"N	106°44'26.5"E
Chèn		<i>Fl(3+1).Y.12s</i>	<i>A2</i>	10°46'43.2"N	106°44'34.5"E

(Tất cả các vị trí được tham chiếu theo Hệ tọa độ WGS 84)

**497(T)/2020- VIETNAM – HO CHI MINH CITY SEA PORT WATER – SAI GON – VUNG TAU CHANNEL - Buoy**

Source: Southern Viet Nam Maritime Safety, Notice No.88/TBHH-TCTBĐATHHMN

**Chart affected – VN4SG003, VN3GR001 (Edition No. 1, updated on May 13<sup>th</sup>, 2020)**

Insert		<i>Fl(3+1).Y.12s</i>	<i>A1</i>	10°46'43.6"N	106°44'26.5"E
Insert		<i>Fl(3+1).Y.12s</i>	<i>A2</i>	10°46'43.2"N	106°44'34.5"E

(All positions are affected to WGS 84 Datum)

---