



503(T)/2020 - VIỆT NAM – VÙNG NƯỚC CẢNG BIỂN THÀNH PHỐ HỒ CHÍ MINH – LUỒNG SOÀI RÁP – AIS

Nguồn: Tổng công ty Bảo đảm an toàn hàng hải miền Nam, thông báo số 50A/TBHH-TCTBĐATHHMN

Hải đồ ảnh hưởng – VN4SR001, VN4TV001, VN3GR001, VN300025 (Phiên bản 1, cập nhật ngày 26 tháng 05 năm 2020)



Xóa		<i>AIS, tại phao 0</i> <i>No 0</i>	10°17'07.3" N	106°58'32.7" E
Xóa		<i>AIS, tại phao 8</i> <i>No 8</i>	10°17'56.7" N	106°54'03.9" E

(Tất cả các vị trí được tham chiếu theo hệ tọa độ WGS84)

503(T)/2020 - VIET NAM – HO CHI MINH CITY SEA PORT WATER – SOAI RAP CHANNEL – AIS

Source: Southern Viet Nam Maritime Safety, Notice No. 50A/TBHH-TCTBĐATHHMN

Chart affected – VN4SR001, VN4TV001, VN3GR001, VN300025 (Edition No. 1, updated on May 26th, 2020)

Delete		Automatic Identification System, AIS, at <i>No 0</i> light-buoy <i>No 0</i>	10°17'07.3" N	106°58'32.7" E
Delete		Automatic Identification System, AIS, at <i>No 8</i> light-buoy <i>No 8</i>	10°17'56.7" N	106°54'03.9" E

(All positions are affected to WGS 84 Datum)
