







**504(T)/2020 - VIỆT NAM – VÙNG NƯỚC CẢNG BIỂN TỈNH BÀ RỊA – VŨNG TÀU –  
LUỒNG VŨNG TÀU – THỊ VẢI – AIS “ảo”**

Nguồn: Tổng công ty Bảo đảm an toàn hàng hải miền Nam, thông báo số 101/TBHH-  
TCTBĐATHHMN

**Hải đồ ảnh hưởng – VN4TV001, VN3GR001, VN300025 (Phiên bản 1, cập nhật ngày 27  
tháng 05 năm 2020)**

Xóa	 V-AIS	HT1	10°16'56"N	107°04'06"E
Xóa	 V-AIS	HT2	10°16'56"N	107°06'06"E
Xóa	 V-AIS	HT3	10°15'25"N	107°06'06"E
Xóa	 V-AIS	HT4	10°15'25"N	107°04'06"E
Xóa	 V-AIS	HT5	10°13'56"N	107°06'06"E
Xóa	 V-AIS	HT6	10°13'56"N	107°04'06"E





(Tất cả các vị trí được tham chiếu theo hệ tọa độ WGS84)

**Hải đồ ảnh hưởng –VN3GR001, VN300025 (Phiên bản 1, cập nhật ngày 27 tháng 05 năm  
2020)**

Xóa	 V-AIS	BUOY A1	10°14'44"N	107°07'41"E
Xóa	 V-AIS	BUOY A6	10°13'26"N	107°07'41"E

(Tất cả các vị trí được tham chiếu theo hệ tọa độ WGS84)

**Hải đồ ảnh hưởng – VN300025 (Phiên bản 1, cập nhật ngày 27 tháng 05 năm 2020)**







Xóa	 V-AIS	BUOY A2	10°14'44"N	107°08'51"E
Xóa	 V-AIS	BUOY A3	10°14'12"N	107°08'51"E
Xóa	 V-AIS	BUOY A4	10°14'11"N	107°09'12"E
Xóa	 V-AIS	BUOY A5	10°13'26"N	107°09'12"E

(Tất cả các vị trí được tham chiếu theo hệ tọa độ WGS84)

**504(T)/2020 - VIET NAM – BA RỊA – VUNG TAU SEA PORT WATER – VUNG TAU –  
THỊ VAI CHANNEL – V-AIS**



Source: Southern Viet Nam Maritime Safety, Notice No. 101/TBHH-TCTBĐATHHMN

**Chart affected – VN4TV001, VN3GR001, VN300025 (Edition No. 1, updated on May 27<sup>th</sup>, 2020)**

Delete		<i>HT1</i>	10°16'56"N	107°04'06"E
Delete		<i>HT2</i>	10°16'56"N	107°06'06"E
Delete		<i>HT3</i>	10°15'25"N	107°06'06"E
Delete		<i>HT4</i>	10°15'25"N	107°04'06"E
Delete		<i>HT5</i>	10°13'56"N	107°06'06"E
Delete		<i>HT6</i>	10°13'56"N	107°04'06"E





(All positions are affected to WGS 84 Datum)

**Chart affected – VN3GR001, VN300025 (Edition No. 1, updated on May 27<sup>th</sup>, 2020)**

Delete		<i>BUOY A1</i>	10°14'44"N	107°07'41"E
Delete		<i>BUOY A6</i>	10°13'26"N	107°07'41"E

(All positions affected to WGS 84 Datum)

**Chart affected – VN300025 (Edition No. 1, updated on May 27<sup>th</sup>, 2020)**

Delete		<i>BUOY A2</i>	10°14'44"N	107°08'51"E
Delete		<i>BUOY A3</i>	10°14'12"N	107°08'51"E
Delete		<i>BUOY A4</i>	10°14'11"N	107°09'12"E
Delete		<i>BUOY A5</i>	10°13'26"N	107°09'12"E

(All positions are affected to WGS 84 Datum)

---