



511/2020- VIỆT NAM – VÙNG NƯỚC CẢNG BIỂN THÀNH PHỐ HỒ CHÍ MINH – LUỒNG SÀI GÒN – VŨNG TÀU - Phao

Nguồn: Tổng công ty Bảo đảm an toàn hàng hải miền Nam, thông báo số 111/TBHH-TCTBĐATHHMN

Hải đồ ảnh hưởng – VN4SG003, VN3GR001 (Phiên bản 1, cập nhật ngày 04 tháng 06 năm 2020)



Chèn		<i>Fl(3+1).Y.12s</i>	<i>S1</i>	10°46'43.1"N	106°42'31.8"E
Chèn		<i>Fl(3+1).Y.12s</i>	<i>S2</i>	10°46'52.3"N	106°42'35.5"E

(Tất cả các vị trí được tham chiếu theo Hệ tọa độ WGS 84)

511/2020- VIETNAM – HO CHI MINH CITY SEA PORT WATER – SAI GON – VUNG TAU CHANNEL - Buoy

Source: Southern Viet Nam Maritime Safety, Notice No.111/TBHH-TCTBĐATHHMN

Chart affected – VN4SG003, VN3GR001 (Edition No. 1, updated on June 4th, 2020)


Chèn		<i>Fl(3+1).Y.12s</i>	<i>S1</i>	10°46'43.1"N	106°42'31.8"E
Chèn		<i>Fl(3+1).Y.12s</i>	<i>S2</i>	10°46'52.3"N	106°42'35.5"E


(All positions are affected to WGS 84 Datum)

512/2020 - VIỆT NAM – VÙNG NƯỚC CẢNG BIỂN THÀNH PHỐ HỒ CHÍ MINH – LUỒNG SÀI GÒN – VŨNG TÀU – Phao

Nguồn: Tổng công ty Bảo đảm an toàn hàng hải miền Nam, thông báo số 112/TBHH-TCTBĐATHHMN

Hải đồ ảnh hưởng – VN4SG003, VN3GR001 (Phiên bản 1, cập nhật ngày 04 tháng 06 năm 2020)

Di chuyển		<i>Fl.G.3s</i>	<i>H1</i>	từ: 10°46'43.2"N	106°42'32.8"E
				đến: 10°46'38.5"N	106°42'33.6"E


Di chuyển  *Fl.G.3s* *H3* từ: 10°46'53.8"N 106°42'36.6"E
đến: 10°46'52.2"N 106°42'39.6"E


(Tất cả các vị trí được tham chiếu theo hệ tọa độ WGS84)

**512/2020 – VIET NAM – HO CHI MINH CITY SEA PORT WATER – SAI GON – VUNG
TAU CHANNEL – Buoy**

Source: Southern Viet Nam Maritime Safety, Notice No.112/TBHH-TCTBĐATHHMN

Chart affected – VN4SG003, VN3GR001 (Edition No. 1, updated on June 4th, 2020)

Move  *Fl.G.3s* *H1* from: 10°46'43.2"N 106°42'32.8"E
to: 10°46'38.5"N 106°42'33.6"E

Move  *Fl.G.3s* *H3* from: 10°46'53.8"N 106°42'36.6"E
to: 10°46'52.2"N 106°42'39.6"E

(All positions are affected to WGS84 Datum)
