

Bà Rịa - Vũng Tàu, ngày 04 tháng 6 năm 2020

**THÔNG BÁO HÀNG HẢI**  
**Về thông số kỹ thuật độ sâu luồng hàng hải Bến Đầm – Côn Đảo**

**VTU - 36 - 2020**

Vùng biển: Tỉnh Bà Rịa – Vũng Tàu.

Tên luồng: Luồng hàng hải Bến Đầm – Côn Đảo.

Căn cứ bình đồ độ sâu ký hiệu BĐ\_2005, tỷ lệ 1/5.000 do đặc hoàn thành tháng 5/2020, các số liệu liên quan do Xí nghiệp Khảo sát hàng hải miền Nam cung cấp và theo đề nghị của trường phòng An toàn hàng hải,

Thừa ủy quyền của Bộ trưởng Bộ Giao thông vận tải, Tổng công ty Bảo đảm an toàn hàng hải miền Nam thông báo:

Trong phạm vi khảo sát tuyến luồng có chiều dài khoảng 3,5km, chiều rộng đáy luồng nhỏ nhất 200m, được giới hạn và hướng dẫn bởi hệ thống báo hiệu hàng hải (BHHH), độ sâu nhỏ nhất bằng mét tính từ mực nước số “0” Hải đồ như sau:


1. Đoạn luồng từ phao BHHH số “0” đến hết phạm vi vũng quay tàu phía trước bến cảng Bến Đầm, độ sâu nhỏ nhất đạt 7,8m trở lên.

2. Trong phạm vi khảo sát vũng quay trở tàu được giới hạn bởi đường tròn có đường kính 400m, có tọa độ như sau:

Tên điểm	Hệ tọa độ VN-2000		Hệ tọa độ WGS-84	
	Vĩ độ (φ)	Kinh độ (λ)	Vĩ độ (φ)	Kinh độ (λ)
O	08°39'26,3" N	106°33'49,0" E	08°39'22,6" N	106°33'55,4" E

- Độ sâu nhỏ nhất đạt 8,1m trở lên.

**Hướng dẫn hành hải:**

- Các phương tiện hành hải trên tuyến luồng hàng hải Bến Đầm – Côn Đảo căn cứ thông báo hàng hải, bình đồ độ sâu và hệ thống báo hiệu hàng hải dẫn luồng để có biện pháp hành hải an toàn. Tuyệt đối tuân thủ sự điều động của Cảng vụ Hàng hải Vũng Tàu. /: 

**Nơi nhận:**

- Cục Hàng hải Việt Nam;
- Cty TNHH MTV Thông tin điện tử Hàng hải;
- Lãnh đạo Tổng Cty BĐATHH miền Nam;
- Website www.vms-south.vn;
- Phòng: KTKH, KT, HTQT&QLHT;
- Lưu: VT-VP, P.ATHH<sub>Hòa</sub>.

**KT. TỔNG GIÁM ĐỐC**  
**PHÓ TỔNG GIÁM ĐỐC**



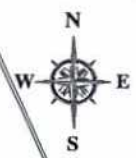
**Phạm Tuấn Anh**



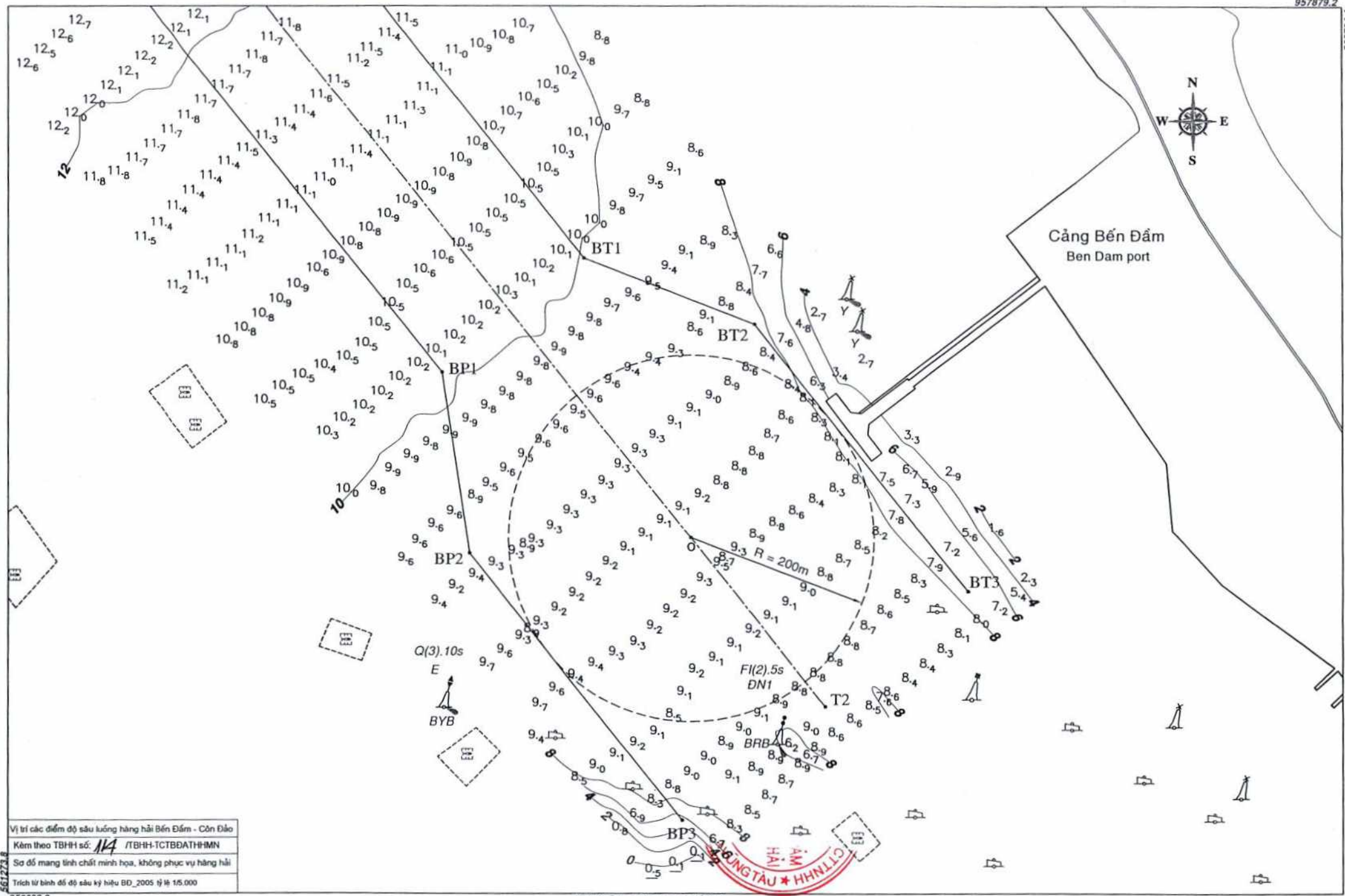
### Danh sách nơi nhận kèm theo

- 1 Bộ Tư lệnh Hải quân
- 2 Cục Đường thủy nội địa Việt Nam
- 3 Chi Cục Đường sông phía Nam
- 4 Cục Cảnh sát biển
- 5 Tập đoàn Dầu khí Việt Nam
  - XNLD Dầu khí Vietsovpetro (VSP)
  - Tổng Cty Dịch vụ Kỹ thuật Dầu khí (PTSC)
  - Tổng Cty Thăm dò khai thác Dầu khí (PVEP)
  - Tổng Cty Vận tải Dầu khí (PVTrans)
  - Cty CP Vận tải SP Khí quốc tế (Gas shipping)
  - Trung tâm Ứng phó sự cố tràn dầu miền Nam (NASOS)
- 6 Tập đoàn Xăng dầu Việt Nam
- 7 Tổng Cty Hàng hải Việt Nam
  - Công ty Vận tải Biển Đông (BISCO)
  - Công ty Vận tải biển container Vinalines (VCSC)
  - Công ty Vận tải biển Vinalines (VLC)
  - Công ty CP Hàng hải Đông Đô (DONG DO MARINE)
  - Cty CP VT biển & Hợp tác LĐ Q tế (INLACO SAIGON)
  - Công ty CP Hàng hải Vinalines Nha Trang
- 9 Hiệp hội Cảng biển Việt Nam
- 8 Đại lý Hàng hải Sài Gòn (Vosa Sài Gòn)
- 10 Đài tiếng nói nhân dân Tp.Hồ Chí Minh
- 11 Đài Thông tin Duyên hải Tp. Hồ Chí Minh
- 12 Công ty Vận tải biển VN (VOSCO)
- 13 Công ty Vận tải biển III (VINASHIP)
- 14 Cty Vận tải và thuê tàu biển VN
- 15 Cty Vận tải xăng dầu đường biển
- 16 Cty Vận tải Thủy Bắc
- 17 Cty VT và cung ứng xăng dầu đường thủy I
- 18 Cty Vận tải biển Sài Gòn
- 19 Trường Cao đẳng nghề hàng hải TP.HCM
- 20 Trường Đại học GTVT TP.HCM
- 21 Cảng Sài Gòn
- 22 XN Tàu dịch vụ dầu khí
- 23 Chi nhánh 1 – Công ty Cổ phần Trục vớt cứu hộ Việt Nam
- 24 Công ty Phương Nam - Bộ Quốc phòng
- 25 Xí nghiệp Khảo sát hàng hải miền Nam
- 26 Chi nhánh Tcty BĐATHHMN tại TPHCM
- 27 Cty Bảo đảm an toàn hàng hải Đông Nam Bộ
- 28 Đài Thông tin Duyên hải Vũng Tàu
- 29 Cty TNHH MTV Hoa tiêu KV VIII
- 30 Cảng vụ Hàng hải Vũng Tàu
- 31 Xí Nghiệp Hoa Tiêu Vũng Tàu
- 32 Cơ sở giao thông vận tải tỉnh BR-VT
- 33 Sở NN&PTNT tỉnh BR-VT





Cảng Bến Đầm  
Ben Dam port



Vị trí các điểm độ sâu lượng hàng hải Bến Đầm - Côn Đảo  
 Kèm theo TBHH số: **114** /TBHH-TCTBDATHHVN  
 Sơ đồ mang tính chất minh họa, không phục vụ hàng hải  
 Trích từ bình đồ độ sâu ký hiệu BD\_2005 tỷ lệ 1:5.000

561273.8

956908.8

Kinh tuyến trục 106 độ, mũi chiều 3 độ

