



547/2020- VIỆT NAM – VÙNG NƯỚC CẢNG BIỂN THÀNH PHỐ HỒ CHÍ MINH – LUỒNG SÀI GÒN – VŨNG TÀU - Phao

Nguồn: Tổng công ty Bảo đảm an toàn hàng hải miền Nam, thông báo số 182/TBHH-TCTBĐATHHMN

Hải đồ ảnh hưởng – VN4SG003, VN3GR001 (Phiên bản 1, cập nhật ngày 24 tháng 08 năm 2020)



Chèn		<i>Fl(3+1).Y.12s</i>	<i>XD1</i>	10°40'49.3"N	106°45'48.3"E
Chèn		<i>Fl(3+1).Y.12s</i>	<i>XD2</i>	10°40'45.4"N	106°45'52.4"E

(Tất cả các vị trí được tham chiếu theo Hệ tọa độ WGS 84)

547/2020- VIETNAM – HO CHI MINH CITY SEA PORT WATER – SAI GON – VUNG TAU CHANNEL - Buoy

Source: Southern Viet Nam Maritime Safety, Notice No.182/TBHH-TCTBĐATHHMN

Chart affected – VN4SG003, VN3GR001 (Edition No. 1, updated on August 24th, 2020)

Insert		<i>Fl(3+1).Y.12s</i>	<i>XD1</i>	10°40'49.3"N	106°45'48.3"E
Insert		<i>Fl(3+1).Y.12s</i>	<i>XD2</i>	10°40'45.4"N	106°45'52.4"E

(All positions are affected to WGS 84 Datum)
