



**549/2020- VIỆT NAM – VÙNG NƯỚC CẢNG BIỂN THÀNH PHỐ HỒ CHÍ MINH –  
LUỒNG SÀI GÒN – VŨNG TÀU - Phao**

Nguồn: Tổng công ty Bảo đảm an toàn hàng hải miền Nam, thông báo số 184/TBHH-  
TCTBĐATHHMN

**Hải đồ ảnh hưởng – VN4SG003, VN3GR001 (Phiên bản 1, cập nhật ngày 24 tháng 08 năm  
2020)**



Chèn		<i>Fl(3+1).Y.12s</i>	<i>N1</i>	10°45'46.9"N	106°42'55.7"E
Chèn		<i>Fl(3+1).Y.12s</i>	<i>N2</i>	10°45'38.1"N	106°43'48.2"E

(Tất cả các vị trí được tham chiếu theo Hệ tọa độ WGS 84)

**549/2020- VIETNAM – HO CHI MINH CITY SEA PORT WATER – SAI GON – VUNG  
TAU CHANNEL - Buoy**

Source: Southern Viet Nam Maritime Safety, Notice No.184/TBHH-TCTBĐATHHMN

**Chart affected – VN4SG003, VN3GR001 (Edition No. 1, updated on August 24<sup>th</sup>, 2020)**

Insert		<i>Fl(3+1).Y.12s</i>	<i>N1</i>	10°45'46.9"N	106°42'55.7"E
Insert		<i>Fl(3+1).Y.12s</i>	<i>N2</i>	10°45'38.1"N	106°43'48.2"E

(All positions are affected to WGS 84 Datum)

---