



551/2020 - VIỆT NAM – VÙNG NƯỚC CẢNG BIỂN THÀNH PHỐ HỒ CHÍ MINH – LUỒNG SÀI GÒN – VŨNG TÀU – Phao

Nguồn: Tổng công ty Bảo đảm an toàn hàng hải miền Nam, thông báo số 186/TBHH-TCTBĐATHHMN

Hải đồ ảnh hưởng – VN4SG003, VN3GR001 (Phiên bản 1, cập nhật ngày 26 tháng 08 năm 2020)



Di chuyển		<i>Fl.G.3s</i>	<i>H1</i>	từ: 10°46'38.5"N	106°42'33.6"E
				đến: 10°46'41.7"N	106°42'34.0"E
Di chuyển		<i>Fl.R.3s</i>	<i>H4</i>	từ: 10°46'56.0"N	106°42'35.5"E
				đến: 10°46'54.4"N	106°42'36.3"E

(Tất cả các vị trí được tham chiếu theo hệ tọa độ WGS84)

551/2020 – VIET NAM – HO CHI MINH CITY SEA PORT WATER – SAI GON – VUNG TAU CHANNEL – Buoy

Source: Southern Viet Nam Maritime Safety, Notice No.186/TBHH-TCTBĐATHHMN

Chart affected – VN4SG003, VN3GR001 (Edition No. 1, updated on August 26th, 2020)

Move		<i>Fl.G.3s</i>	<i>H1</i>	from: 10°46'38.5"N	106°42'33.6"E
				to: 10°46'41.7"N	106°42'34.0"E
Move		<i>Fl.R.3s</i>	<i>H4</i>	from: 10°46'56.0"N	106°42'35.5"E
				to: 10°46'54.4"N	106°42'36.3"E

(All positions are affected to WGS 84 Datum)
