



**552/2020- VIỆT NAM – VÙNG NƯỚC CẢNG BIỂN THÀNH PHỐ HỒ CHÍ MINH –
LUỒNG SÀI GÒN – VŨNG TÀU - Phao**

Nguồn: Tổng công ty Bảo đảm an toàn hàng hải miền Nam, thông báo số 187/TBHH-
TCTBĐATHHMN

**Hải đồ ảnh hưởng – VN4SG003, VN3GR001 (Phiên bản 1, cập nhật ngày 26 tháng 08 năm
2020)**

Xóa  *Fl(3+1).Y.12s* *S1* 10°46'43.1"N 106°42'31.8"E


Xóa  *Fl(3+1).Y.12s* *S2* 10°46'52.3"N 106°42'35.5"E

(Tất cả các vị trí được tham chiếu theo Hệ tọa độ WGS 84)

**552/2020- VIETNAM – HO CHI MINH CITY SEA PORT WATER – SAI GON – VUNG
TAU CHANNEL - Buoy**

Source: Southern Viet Nam Maritime Safety, Notice No.187/TBHH-TCTBĐATHHMN

**Chart affected – VN4SG003, VN3GR001 (Edition No. 1, updated on August 26th, 2020,
2020)**

Delete  *Fl(3+1).Y.12s* *S1* 10°46'43.1"N 106°42'31.8"E

Delete  *Fl(3+1).Y.12s* *S2* 10°46'52.3"N 106°42'35.5"E

(All positions are affected to WGS 84 Datum)
