

**531/2020 – VIỆT NAM – VÙNG NƯỚC CẢNG BIỂN TỈNH BÀ RỊA – VŨNG TÀU VÀ THÀNH PHỐ HỒ CHÍ MINH – Ống ngầm**

Nguồn: Tổng công ty Bảo đảm an toàn hàng hải miền Nam, thông báo số 151/TBHH-TCTBĐATHHMN

**Hải đồ ảnh hưởng – VN4TV002, VN3GR001 (Phiên bản 1, cập nhật Ngày 20 tháng 07 năm 2020)**

Chèn Ống ngầm, →→→ , nối: 10°35'57.25"N 107°01'51.60"E  
10°35'56.48"N 107°00'56.40"E

(Tất cả các vị trí được tham chiếu theo Hệ tọa độ WGS 84)

**Hải đồ ảnh hưởng – VN4ĐT004, VN3GR001 (Phiên bản 1, cập nhật Ngày 20 tháng 07 năm 2020)**

Chèn Ống ngầm, →→→ , nối: 10°39'06.65"N 106°54'22.26"E  
10°39'09.33"N 106°53'23.93"E

(Tất cả các vị trí được tham chiếu theo Hệ tọa độ WGS 84)

**Hải đồ ảnh hưởng – VN4SG003, VN3GR001 (Phiên bản 1, cập nhật Ngày 20 tháng 07 năm 2020)**

Chèn Ống ngầm, →→→ , nối: 10°39'20.73"N 106°48'49.48"E  
10°39'21.87"N 106°47'47.63"E

(Tất cả các vị trí được tham chiếu theo Hệ tọa độ WGS 84)

**Hải đồ ảnh hưởng – VN4SG003, VN3GR001 (Phiên bản 1, cập nhật Ngày 20 tháng 07 năm 2020)**

Chèn Ống ngầm, →→→ , nối: 10°39'11.61"N 106°45'22.87"E  
10°38'32.38"N 106°44'38.87"E

(Tất cả các vị trí được tham chiếu theo Hệ tọa độ WGS 84)

**531/2020 - VIET NAM – BA RIA – VUNG TAU AND HO CHI MINH CITY SEA PORT WATER – Submarine pipelines**


Source: Southern Viet Nam Maritime Safety, Notice No.151/TBHH-TCTBĐATHHMN

**Chart affected – VN4TV002, VN3GR001 (Edition No. 1, updated on July 20<sup>th</sup>, 2020)**

Insert submarine pipelines, →→→ , joining: 10°35'57.25"N 107°01'51.60"E  
10°35'56.48"N 107°00'56.40"E


(All positions are affected to WGS 84 Datum)

**Chart affected – VN4DT004, VN3GR001 (Edition No. 1, updated on July 20<sup>th</sup>, 2020)**

Insert submarine pipelines, , joining: 10°39'06.65"N 106°54'22.26"E  
10°39'09.33"N 106°53'23.93"E


(All positions are affected to WGS 84 Datum)

**Chart affected – VN4SG003, VN3GR001 (Edition No. 1, updated on July 20<sup>th</sup>, 2020)**

Insert submarine pipelines, , joining: 10°39'20.73"N 106°48'49.48"E  
10°39'21.87"N 106°47'47.63"E

(All positions are affected to WGS 84 Datum)

**Chart affected – VN4SG003, VN3GR001 (Edition No. 1, updated on July 20<sup>th</sup>, 2020)**

Insert submarine pipelines, , joining: 10°39'11.61"N 106°45'22.87"E  
10°38'32.38"N 106°44'38.87"E

(All positions are affected to WGS 84 Datum)

---