



532/2020- VIỆT NAM – VÙNG NƯỚC CẢNG BIỂN TỈNH KIÊN GIANG – LUỒNG HÀ TIÊN - Phao

Nguồn: Tổng công ty Bảo đảm an toàn hàng hải miền Nam, thông báo số 158/TBHH-TCTBĐATHHMN

Hải đồ ảnh hưởng – VN4HT001, VN300034 (Phiên bản 1, cập nhật ngày 27 tháng 07 năm 2020)



Xóa		<i>Fl(3+1).Y.12s</i>	<i>H1</i>	10°22'13.29"N	104°28'32.80"E
		<i>Fl(3+1).Y.12s</i>	<i>H2</i>	10°22'22.29"N	104°28'42.97"E

(Tất cả các vị trí được tham chiếu theo Hệ tọa độ WGS 84)

532/2020- VIETNAM – KIEN GIANG SEA PORT WATER – HA TIEN CHANNEL - Buoy

Source: Southern Viet Nam Maritime Safety, Notice No.158/TBHH-TCTBĐATHHMN

Chart affected – VN4HT001, VN300034 (Edition No. 1, updated on July 27th, 2020)

Delete		<i>Fl(3+1).Y.12s</i>	<i>H1</i>	10°22'13.29"N	104°28'32.80"E
		<i>Fl(3+1).Y.12s</i>	<i>H2</i>	10°22'22.29"N	104°28'42.97"E

(All positions are affected to WGS 84 Datum)
