



**541/2020- VIỆT NAM – VÙNG NƯỚC CẢNG BIỂN THÀNH PHỐ HỒ CHÍ MINH –
LUỒNG SOÀI RẠP - Phao**




Nguồn: Tổng công ty Bảo đảm an toàn hàng hải miền Nam, thông báo số 173/TBHH-TCTBĐATHHMN

Hải đồ ảnh hưởng – VN4SR001, VN3GR001, VN300025 (Phiên bản 1, cập nhật ngày 12 tháng 08 năm 2020)

Xóa		<i>Fl(3+1).Y.18s</i>	<i>S1</i>	10°17'33.5" N	106°55'52.8" E
Xóa		<i>Fl(3+1).Y.18s</i>	<i>S2</i>	10°21'54.0" N	106°50'26.2" E

(Tất cả các vị trí được tham chiếu theo Hệ tọa độ WGS 84)

Hải đồ ảnh hưởng – VN4SR002, VN3GR001 (Phiên bản 1, cập nhật ngày 12 tháng 08 năm 2020)

Xóa		<i>Fl(3+1).Y.18s</i>	<i>S3</i>	10°28'14.0" N	106°45'30.4" E
Xóa		<i>Fl(3+1).Y.18s</i>	<i>S4</i>	10°33'45.6" N	106°44'23.4" E
Xóa		<i>Fl(3+1).Y.18s</i>	<i>S5</i>	10°36'04.4" N	106°46'53.1" E

(Tất cả các vị trí được tham chiếu theo Hệ tọa độ WGS 84)

Hải đồ ảnh hưởng – VN4SG003, VN3GR001 (Phiên bản 1, cập nhật ngày 12 tháng 08 năm 2020)


Xóa		<i>Fl(3+1).Y.18s</i>	<i>S6</i>	10°39'12.0" N	106°44'42.5" E
-----	---	----------------------	-----------	---------------	----------------

(Tất cả các vị trí được tham chiếu theo Hệ tọa độ WGS 84)

**541/2020- VIETNAM – HO CHI MINH CITY SEA PORT WATER – SOAI RAP
CHANNEL - Buoy**

Source: Southern Viet Nam Maritime Safety, Notice No.173/TBHH-TCTBĐATHHMN


Chart affected – VN4SR001, VN3GR001, VN300025 (Edition No. 1, updated on August 12th, 2020)

Delete  *Fl(3+1).Y.18s* *S1* 10°17'33.5" N 106°55'52.8" E


Delete  *Fl(3+1).Y.18s* *S2* 10°21'54.0" N 106°50'26.2" E

(All positions are affected to WGS 84 Datum)

Chart affected – VN4SR002, VN3GR001 (Edition No. 1, updated on August 12th, 2020)

Delete  *Fl(3+1).Y.18s* *S3* 10°28'14.0" N 106°45'30.4" E

Delete  *Fl(3+1).Y.18s* *S4* 10°33'45.6" N 106°44'23.4" E

Delete  *Fl(3+1).Y.18s* *S5* 10°36'04.4" N 106°46'53.1" E

(All positions are affected to WGS 84 Datum)

Chart affected – VN4SG003, VN3GR001 (Edition No. 1, updated on August 12th, 2020)

Delete  *Fl(3+1).Y.18s* *S6* 10°39'12.0" N 106°44'42.5" E

(All positions are affected to WGS 84 Datum)
