



**555/2020- VIỆT NAM – VÙNG NƯỚC CẢNG BIỂN THÀNH PHỐ HỒ CHÍ MINH –  
LUÔNG SÀI GÒN – VŨNG TÀU - Phao**

Nguồn: Tổng công ty Bảo đảm an toàn hàng hải miền Nam, thông báo số 191/TBHH-  
TCTBĐATHHMN

**Hải đồ ảnh hưởng – VN4SG003 (Phiên bản 1, cập nhật ngày 08 tháng 09 năm 2020)**

Xóa  *Fl(3+1).Y.12s* *P1* 10°43'48.6" N 106°45'04.8" E


Xóa  *Fl(3+1).Y.12s* *P4* 10°44'24.0" N 106°44'50.4" E


(Tất cả các vị trí được tham chiếu theo Hệ tọa độ WGS 84)

**555/2020- VIETNAM – HO CHI MINH CITY SEA PORT WATER – SAI GON – VUNG  
TAU CHANNEL - Buoy**

Source: Southern Viet Nam Maritime Safety, Notice No.191/TBHH-TCTBĐATHHMN

**Chart affected – VN4SG003 (Edition No. 1, updated on September 08<sup>th</sup>, 2020)**

Delete  *Fl(3+1).Y.12s* *P1* 10°43'48.6" N 106°45'04.8" E

Delete  *Fl(3+1).Y.12s* *P4* 10°44'24.0" N 106°44'50.4" E

(All positions are affected to WGS 84 Datum)

---