



**568(T)/2020- VIỆT NAM – VÙNG NƯỚC CẢNG BIỂN THÀNH PHỐ HỒ CHÍ MINH –
LUỒNG SOÀI RẠP - Phao**

Nguồn: Tổng công ty Bảo đảm an toàn hàng hải miền Nam, thông báo số 224/TBHH-TCTBĐATHHMN

Hải đồ ảnh hưởng – VN4SR002, VN3GR001 (Phiên bản 1, cập nhật ngày 06 tháng 10 năm 2020)



Chèn		<i>Fl(4).Y.12s</i>	<i>NV34</i>	10°31'34.7"N	106°45'23.6"E
Chèn		<i>Fl(4).Y.12s</i>	<i>NV35</i>	10°31'11.4"N	106°45'25.9"E

(Tất cả các vị trí được tham chiếu theo Hệ tọa độ WGS 84)

**568(T)/2020- VIETNAM – HO CHI MINH CITY SEA PORT WATER – SOAI RAP
CHANNEL - Buoy**

Source: Southern Viet Nam Maritime Safety, Notice No.224/TBHH-TCTBĐATHHMN

Chart affected – VN4SR002, VN3GR001 (Edition No. 1, updated on October 6th, 2020)

Insert		<i>Fl(4).Y.12s</i>	<i>NV34</i>	10°31'34.7"N	106°45'23.6"E
Insert		<i>Fl(4).Y.12s</i>	<i>NV35</i>	10°31'11.4"N	106°45'25.9"E

(All positions are affected to WGS 84 Datum)
