







569/2020 - VIỆT NAM – VÙNG NƯỚC CẢNG BIỂN TỈNH KHÁNH HÒA – LUỒNG HÀNG HẢI CHUYÊN DỪNG VÀO BẾN CẢNG HÒN KHÓI - Phao

Nguồn: Tổng công ty Bảo đảm an toàn hàng hải miền Nam, thông báo số 225/TBHH - TCTBĐATHHMN

Hải đồ ảnh hưởng – VN3KH001, VN300019 (Phiên bản 1, cập nhật ngày 07 tháng 10 năm 2020)



Chèn		<i>Fl.W.3s</i>	0	12°34'59.52"N	109°12'58.23"E
Chèn		<i>Fl.G.3s</i>	1	12°34'55.84"N	109°12'57.46"E
Chèn		<i>Fl.R.3s</i>	2	12°34'51.24"N	109°13'00.29"E
Chèn		<i>Fl.G.3s</i>	3	12°34'40.53"N	109°13'05.77"E
Chèn		<i>Fl.R.3s</i>	4	12°34'47.13"N	109°13'01.87"E
Chèn		<i>Fl.R.3s</i>	6	12°34'42.88"N	109°13'06.45"E





(Tất cả các vị trí được tham chiếu theo Hệ tọa độ WGS 84)

569/2020- VIETNAM – KHANH HOA SEA PORT WATER – FAIRWAY INTO HON KHOI PORT - Buoy

Source: Southern Viet Nam Maritime Safety, Notice No.225/TBHH-TCTBĐATHHMN

Chart affected – VN3KH001, VN300019 (Edition No. 1, updated on October 7th, 2020)

Insert		<i>Fl.W.3s</i>	0	12°34'59.52"N	109°12'58.23"E
Insert		<i>Fl.G.3s</i>	1	12°34'55.84"N	109°12'57.46"E

Insert		<i>Fl.R.3s</i>	2	12°34'51.24"N	109°13'00.29"E
Insert		<i>Fl.G.3s</i>	3	12°34'40.53"N	109°13'05.77"E
Insert		<i>Fl.R.3s</i>	4	12°34'47.13"N	109°13'01.87"E
Insert		<i>Fl.R.3s</i>	6	12°34'42.88"N	109°13'06.45"E

(All positions are affected to WGS 84 Datum)
