



**570(T)/2020- VIỆT NAM – VÙNG NƯỚC CẢNG BIỂN THÀNH PHỐ HỒ CHÍ MINH – ĐÔNG TRANH – GÒ GIA - Phao**

Nguồn: Tổng công ty Bảo đảm an toàn hàng hải miền Nam, thông báo số 227/TBHH-TCTBĐATHHMN

**Hải đồ ảnh hưởng – VN4ĐT001, VN4TV002 (Phiên bản 1, cập nhật ngày 08 tháng 10 năm 2020)**

Chèn		<i>Fl(3+1).Y.12s</i>	<i>P1</i>	10°33'36.5"N	106°59'02.8"E
------	---	----------------------	-----------	--------------	---------------


Chèn		<i>Fl(3+1).Y.12s</i>	<i>P2</i>	10°33'44.3"N	106°58'52.5"E
------	---	----------------------	-----------	--------------	---------------


(Tất cả các vị trí được tham chiếu theo Hệ tọa độ WGS 84)

**570(T)/2020- VIETNAM – HO CHI MINH CITY SEA PORT WATER – DONG TRANH – GO GIA CHANNEL - Buoy**

Source: Southern Viet Nam Maritime Safety, Notice No.227/TBHH-TCTBĐATHHMN

**Chart affected – VN4ĐT001, VN4TV002 (Edition No. 1, updated on October 8<sup>th</sup>, 2020)**

Insert		<i>Fl(3+1).Y.12s</i>	<i>P1</i>	10°33'36.5"N	106°59'02.8"E
--------	---	----------------------	-----------	--------------	---------------

Insert		<i>Fl(3+1).Y.12s</i>	<i>P2</i>	10°33'44.3"N	106°58'52.5"E
--------	---	----------------------	-----------	--------------	---------------

(All positions are affected to WGS 84 Datum)

---