





598/2020- VIỆT NAM – VÙNG NƯỚC CẢNG BIỂN TỈNH BẾN TRE – TUYẾN VẬN TẢI VEN BIỂN - Phao

Nguồn: Tổng công ty Bảo đảm an toàn hàng hải miền Nam, thông báo số 259/TBHH-TCTBĐATHHMN

Hải đồ ảnh hưởng – VN300025 (Phiên bản 1, cập nhật ngày 19 tháng 11 năm 2020)





Chèn		<i>Fl(3+1).Y.18s</i>	<i>B1</i>	10°05'11.30"N	106°47'50.69"E
Chèn		<i>Fl(3+1).Y.18s</i>	<i>B2</i>	10°04'40.54"N	106°49'35.34"E
Chèn		<i>Fl(3+1).Y.18s</i>	<i>B3</i>	10°03'01.32"N	106°48'47.51"E
Chèn		<i>Fl(3+1).Y.18s</i>	<i>B4</i>	10°03'30.56"N	106°47'02.80"E

(Tất cả các vị trí được tham chiếu theo Hệ tọa độ WGS 84)

598/2020- VIETNAM – BEN TRE SEA PORT WATER – VIET NAM COASTAL ROUTE - Buoy

Source: Southern Viet Nam Maritime Safety, Notice No.259/TBHH-TCTBĐATHHMN

Chart affected – VN300025 (Edition No. 1, updated on November 19th, 2020)

Insert		<i>Fl(3+1).Y.18s</i>	<i>B1</i>	10°05'11.30"N	106°47'50.69"E
Insert		<i>Fl(3+1).Y.18s</i>	<i>B2</i>	10°04'40.54"N	106°49'35.34"E
Insert		<i>Fl(3+1).Y.18s</i>	<i>B3</i>	10°03'01.32"N	106°48'47.51"E
Insert		<i>Fl(3+1).Y.18s</i>	<i>B4</i>	10°03'30.56"N	106°47'02.80"E

(All positions are affected to WGS 84 Datum)
