

**605/2020- VIỆT NAM – VÙNG NƯỚC CẢNG BIỂN THÀNH PHỐ HỒ CHÍ MINH –
LUỒNG SOÀI RẠP - Phao**

Nguồn: Tổng công ty Bảo đảm an toàn hàng hải miền Nam, thông báo số 268/TBHH-TCTBĐATHHMN


Hải đồ ảnh hưởng – VN4SG003, VN3GR001 (Phiên bản 1, cập nhật ngày 30 tháng 11 năm 2020)


Chèn  *Fl(3+1).Y.12s* *NV1* 10°40'12.18"N 106°44'23.02"E

Chèn  *Fl(3+1).Y.12s* *NV2* 10°39'45.71"N 106°45'49.49"E

(Tất cả các vị trí được tham chiếu theo Hệ tọa độ WGS 84)

**Hải đồ ảnh hưởng – VN4ĐT004 (Phiên bản 2, cập nhật ngày 30 tháng 11 năm 2020)
– VN3GR001 (Phiên bản 1, cập nhật ngày 30 tháng 11 năm 2020)**

Chèn  *Fl(3+1).Y.12s* *BP1* 10°38'13.88"N 106°51'34.76"E

Chèn  *Fl(3+1).Y.12s* *BP2* 10°38'25.21"N 106°50'57.98"E

(Tất cả các vị trí được tham chiếu theo Hệ tọa độ WGS 84)

**605/2020- VIETNAM – HO CHI MINH CITY SEA PORT WATER – SOAI RAP
CHANNEL - Buoy**

Source: Southern Viet Nam Maritime Safety, Notice No.268/TBHH-TCTBĐATHHMN

Chart affected – VN4SG003, VN3GR001 (Edition No. 1, updated on 30th November, 2020)


Insert  *Fl(3+1).Y.12s* *NV1* 10°40'12.18"N 106°44'23.02"E


Insert  *Fl(3+1).Y.12s* *NV2* 10°39'45.71"N 106°45'49.49"E

(All positions are affected to WGS 84 Datum)

Chart affected – VN4DT004 (Edition No. 2, updated on 30th November, 2020)

– VN3GR001 (Edition No. 1, updated on 30th November, 2020)

Insert  *Fl(3+1).Y.12s* *BP1* 10°38'13.88"N 106°51'34.76"E

Insert  *Fl(3+1).Y.12s* *BP2* 10°38'25.21"N 106°50'57.98"E

(All positions are affected to WGS 84 Datum)
