



**617/2020- VIỆT NAM – VÙNG NƯỚC CẢNG BIỂN TỈNH BẾN TRE – LUỒNG HÀNG HẢI CHUYÊN DÙNG VÀO CẢNG TÂN CẢNG - GIAO LONG - Phao**

Nguồn: Tổng công ty Bảo đảm an toàn hàng hải miền Nam, thông báo số 288/TBHH-TCTBĐATHHMN

**Hải đồ ảnh hưởng – VN4ST005 (Phiên bản 2, cập nhật ngày 16 tháng 12 năm 2020)**



Chèn		<i>Fl.G.3s</i>	<i>1</i>	10°18'54.9"N	106°26'09.8"E
Chèn		<i>Fl.G.3s</i>	<i>3</i>	10°18'46.1"N	106°25'53.8"E

(Tất cả các vị trí được tham chiếu theo Hệ tọa độ WGS 84)

**617/2020- VIETNAM – BEN TRE SEA PORT WATER – CHANNEL INTO TAN CANG – GIAO LONG TERMINAL - Buoy**

Source: Southern Viet Nam Maritime Safety, Notice No.288/TBHH-TCTBĐATHHMN

**Chart affected – VN4ST005 (Edition No. 2, updated on December 16<sup>th</sup>, 2020)**

Insert		<i>Fl.G.3s</i>	<i>1</i>	10°18'54.9"N	106°26'09.8"E
Insert		<i>Fl.G.3s</i>	<i>3</i>	10°18'46.1"N	106°25'53.8"E

(All positions are affected to WGS 84 Datum)

---