



**618/2020- VIỆT NAM – VÙNG NƯỚC CẢNG BIỂN TỈNH BẾN TRE – TUYẾN VẬN TẢI VEN BIỂN - Phao**





Nguồn: Tổng công ty Bảo đảm an toàn hàng hải miền Nam, thông báo số 290/TBHH-TCTBĐATHHMN

**Hải đồ ảnh hưởng – VN3GR001, VN300025 (Phiên bản 1, cập nhật ngày 16 tháng 12 năm 2020)**

Chèn		<i>Fl(3+1).Y.18s</i>	<i>K1</i>	10°09'19.5"N	106°49'16.1"E
Chèn		<i>Fl(3+1).Y.18s</i>	<i>K2</i>	10°10'01.4"N	106°51'01.1"E

(Tất cả các vị trí được tham chiếu theo Hệ tọa độ WGS 84)

**Hải đồ ảnh hưởng – VN300025 (Phiên bản 1, cập nhật ngày 16 tháng 12 năm 2020)**


Chèn		<i>Fl(3+1).Y.18s</i>	<i>K3</i>	10°08'31.8"N	106°52'30.1"E
Chèn		<i>Fl(3+1).Y.18s</i>	<i>K4</i>	10°06'48.5"N	106°51'57.9"E
Chèn		<i>Fl(3+1).Y.18s</i>	<i>K5</i>	10°04'58.4"N	106°50'47.7"E
Chèn		<i>Fl(3+1).Y.18s</i>	<i>K6</i>	10°05'47.9"N	106°48'27.7"E


(Tất cả các vị trí được tham chiếu theo Hệ tọa độ WGS 84)

**618/2020- VIETNAM – BEN TRE SEA PORT WATER – VIET NAM COASTAL ROUTE - Buoy**


Source: Southern Viet Nam Maritime Safety, Notice No.290/TBHH-TCTBĐATHHMN


**Chart affected – VN3GR001, VN300025 (Edition No. 1, updated on December 16<sup>th</sup>, 2020)**

Insert		<i>Fl(3+1).Y.18s</i>	<i>K1</i>	10°09'19.5"N	106°49'16.1"E
--------	---	----------------------	-----------	--------------	---------------


Insert  *Fl(3+1).Y.18s* *K2* 10°10'01.4"N 106°51'01.1"E  
(All positions are affected to WGS 84 Datum)

**Chart affected – VN300025 (Edition No. 1, updated on December 16<sup>th</sup>, 2020)**

Insert  *Fl(3+1).Y.18s* *K3* 10°08'31.8"N 106°52'30.1"E

Insert  *Fl(3+1).Y.18s* *K4* 10°06'48.5"N 106°51'57.9"E

Insert  *Fl(3+1).Y.18s* *K5* 10°04'58.4"N 106°50'47.7"E

Insert  *Fl(3+1).Y.18s* *K6* 10°05'47.9"N 106°48'27.7"E

(All positions are affected to WGS 84 Datum)

---