



**012/2020- VIỆT NAM – VÙNG NƯỚC CẢNG BIỂN THÀNH PHỐ HỒ CHÍ MINH –  
LUỒNG ĐỒNG TRANH – GÒ GIA - Phao**

Nguồn: Tổng công ty Bảo đảm an toàn hàng hải miền Nam, thông báo số 09/TBHH-  
TCTBĐATHHMN

**Hải đồ ảnh hưởng – VN4ĐT004 (Phiên bản 2, cập nhật ngày 13 tháng 01 năm 2021)**

**– VN3GR001 (Phiên bản 1, cập nhật ngày 13 tháng 01 năm 2021)**

Xóa		<i>Fl(3+1).Y.12s</i>	<i>BP1</i>	10°38'13.88"N	106°51'34.76"E
Xóa		<i>Fl(3+1).Y.12s</i>	<i>BP2</i>	10°38'25.21"N	106°50'57.98"E



(Tất cả các vị trí được tham chiếu theo Hệ tọa độ WGS 84)

**012/2020- VIETNAM – HO CHI MINH CITY SEA PORT WATER – DONG TRANH –  
GO GIA CHANNEL - Buoy**

Source: Southern Viet Nam Maritime Safety, Notice No.09/TBHH-TCTBĐATHHMN

**Chart affected – VN4ĐT004 (Edition No. 2, updated on 13<sup>th</sup> January, 2021)**

**– VN3GR001 (Edition No. 1, updated on 13<sup>th</sup> January, 2021)**

Delete		<i>Fl(3+1).Y.12s</i>	<i>BP1</i>	10°38'13.88"N	106°51'34.76"E
Delete		<i>Fl(3+1).Y.12s</i>	<i>BP2</i>	10°38'25.21"N	106°50'57.98"E

(All positions are affected to WGS 84 Datum)

---