




**004/2021- VIỆT NAM – VÙNG NƯỚC CẢNG BIỂN TỈNH TRÀ VINH – LUỒNG VÀO NHÀ MÁY NHIỆT ĐIỆN DUYÊN HẢI - Phao**

Nguồn: Tổng công ty Bảo đảm an toàn hàng hải miền Nam, thông báo số 317/TBHH-TCTBĐATHHMN

**Hải đồ ảnh hưởng – VN4QCB02, VN300026, VN300027 (Phiên bản 1, cập nhật ngày 05 tháng 01 năm 2021)**

**– VN3ĐA001 (Phiên bản 2, cập nhật ngày 05 tháng 01 năm 2021)**

Chèn		<i>Fl(3+1).Y.18s</i>	<i>B1</i>	09°34'32.2"N	106°32'33.7"E
Chèn		<i>Fl(3+1).Y.18s</i>	<i>B2</i>	09°34'42.9"N	106°32'22.8"E
Chèn		<i>Fl.3s</i>	<i>X1</i>	09°34'34.5"N	106°32'32.6"E




(Tất cả các vị trí được tham chiếu theo Hệ tọa độ WGS 84)

**004/2021- VIETNAM – TRA VINH SEA PORT WATER – CHANNEL INTO DUYEN HAI THERMAL POWER PLANT- Buoy**

Source: Southern Viet Nam Maritime Safety, Notice No.317/TBHH-TCTBĐATHHMN

**Chart affected – VN4QCB02, VN300026, VN300027 (Edition No. 1, updated on January 5<sup>th</sup>, 2021)**

**– VN3ĐA001 (Edition No. 2, updated on January 5<sup>th</sup>, 2021)**

Insert		<i>Fl(3+1).Y.18s</i>	<i>B1</i>	09°34'32.2"N	106°32'33.7"E
Insert		<i>Fl(3+1).Y.18s</i>	<i>B2</i>	09°34'42.9"N	106°32'22.8"E
Insert		<i>Fl.3s</i>	<i>X1</i>	09°34'34.5"N	106°32'32.6"E

(All positions are affected to WGS 84 Datum)

---