



**005/2021 - VIỆT NAM – VÙNG NƯỚC CẢNG BIỂN THÀNH PHỐ HỒ CHÍ MINH –
LUỒNG SÀI GÒN – VŨNG TÀU – Phao**

Nguồn: Tổng công ty Bảo đảm an toàn hàng hải miền Nam, thông báo số 01/TBHH-TCTBĐATHHMN

Hải đồ ảnh hưởng – VN4SG002, VN3GR001 (Phiên bản 1, cập nhật ngày 05 tháng 01 năm 2021)



Xóa		<i>Fl(2+1).Y.12s</i>	<i>S1</i>	10°32'40.2" N	106°50'52.5" E
Xóa		<i>Fl(2+1).Y.12s</i>	<i>S2</i>	10°32'55.0" N	106°50'56.7" E

(Tất cả các vị trí được tham chiếu theo hệ tọa độ WGS84)

**005/2021 – VIET NAM – HO CHI MINH CITY SEA PORT WATER – SAI GON –
VUNG TAU CHANNEL – Buoy**

Source: Southern Viet Nam Maritime Safety, Notice No.01/TBHH-TCTBĐATHHMN

Chart affected – VN4SG002, VN3GR001 (Edition No. 1, updated on January 5th, 2021)

Delete		<i>Fl(2+1).Y.12s</i>	<i>S1</i>	10°32'40.2" N	106°50'52.5" E
Delete		<i>Fl(2+1).Y.12s</i>	<i>S2</i>	10°32'55.0" N	106°50'56.7" E

(All positions are affected to WGS84 Datum)
