

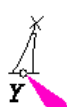


020/2021- VIỆT NAM – VÙNG NƯỚC CẢNG BIỂN TỈNH KHÁNH HÒA – LUỒNG HÀNG HẢI CHUYÊN DÙNG VÀO BẾN CẢNG TẠM DỰ ÁN NHÀ MÁY NHIỆT ĐIỆN BOT VÂN PHONG 1 - Phao

Nguồn: Tổng công ty Bảo đảm an toàn hàng hải miền Nam, thông báo số 20/TBHH-TCTBĐATHHMN

Hải đồ ảnh hưởng – VN3KH001, VN300019 (Phiên bản 1, cập nhật ngày 22 tháng 01 năm 2021)



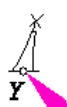
Chèn		<i>Fl.G.3s</i>	<i>1</i>	12°27'47.5"N	109°17'46.2"E
Chèn		<i>Fl.R.3s</i>	<i>2</i>	12°27'39.6"N	109°18'30.5"E
Chèn		<i>Fl(3+1).Y.18s</i>	<i>PN</i>	12°27'41.6"N	109°17'39.1"E

(Tất cả các vị trí được tham chiếu theo Hệ tọa độ WGS 84)

020/2021- VIETNAM – KHANH HOA SEA PORT WATER – CHANNEL INTO VAN PHONG 1 BOT THERMAL POWER PLANT PROJECT- Buoy

Source: Southern Viet Nam Maritime Safety, Notice No.20/TBHH-TCTBĐATHHMN

Chart affected – VN3KH001, VN300019 (Edition No. 1, updated on January 22nd, 2021)

Insert		<i>Fl.G.3s</i>	<i>1</i>	12°27'47.5"N	109°17'46.2"E
Insert		<i>Fl.R.3s</i>	<i>2</i>	12°27'39.6"N	109°18'30.5"E
Insert		<i>Fl(3+1).Y.18s</i>	<i>PN</i>	12°27'41.6"N	109°17'39.1"E

(All positions are affected to WGS 84 Datum)
