






**044(T)/2021- VIỆT NAM – VÙNG NƯỚC CẢNG BIỂN THÀNH PHỐ HỒ CHÍ MINH–
LUỒNG SÀI GÒN – VŨNG TÀU- Chương ngại vật**

Nguồn: Tổng công ty Bảo đảm an toàn hàng hải miền Nam, thông báo số 57/TBHH-
TCTBĐATHHMN

**Hải đồ ảnh hưởng – VN4SG003, VN3GR001 (Phiên bản 1, cập nhật ngày 26 tháng 02 năm
2021)**













Chèn	 <i>Obstn</i>	10°39'53.82"N	106°47'51.00"E
Chèn	 <i>Obstn</i>	10°39'52.89"N	106°47'52.07"E
Chèn	 <i>Obstn</i>	10°39'52.81"N	106°47'51.70"E
Chèn	 <i>Obstn</i>	10°39'54.25"N	106°47'50.01"E
Chèn	 <i>Obstn</i>	10°40'10.42"N	106°46'52.67"E
Chèn	 <i>Obstn</i>	10°39'53.50"N	106°47'54.35"E
Chèn	 <i>Obstn</i>	10°39'53.67"N	106°47'52.71"E
Chèn	 <i>Obstn</i>	10°39'53.50"N	106°47'52.31"E
Chèn	 <i>Obstn</i>	10°39'53.86"N	106°47'54.45"E
Chèn	 <i>Obstn</i>	10°39'52.63"N	106°47'51.29"E
Chèn	 <i>Obstn</i>	10°39'52.95"N	106°47'51.62"E
Chèn	 <i>Obstn</i>	10°39'53.28"N	106°47'51.58"E

(Tất cả các vị trí được tham chiếu theo Hệ tọa độ WGS 84)

**044(T)/2021- VIETNAM – HO CHI MINH CITY SEA PORT WATER – SAI GON – VUNG
TAU CHANNEL - Obstructions**

Source: Southern Viet Nam Maritime Safety, Notice No.57/TBHH-TCTBĐATHHMN

Chart affected – VN4SG003, VN3GR001 (Edition No. 1, updated on February 26th, 2021)

Insert	 <i>Obstn</i>	10°39'53.82"N	106°47'51.00"E
Insert	 <i>Obstn</i>	10°39'52.89"N	106°47'52.07"E
Insert	 <i>Obstn</i>	10°39'52.81"N	106°47'51.70"E
Insert	 <i>Obstn</i>	10°39'54.25"N	106°47'50.01"E
Insert	 <i>Obstn</i>	10°40'10.42"N	106°46'52.67"E
Insert	 <i>Obstn</i>	10°39'53.50"N	106°47'54.35"E
Insert	 <i>Obstn</i>	10°39'53.67"N	106°47'52.71"E
Insert	 <i>Obstn</i>	10°39'53.50"N	106°47'52.31"E
Insert	 <i>Obstn</i>	10°39'53.86"N	106°47'54.45"E
Insert	 <i>Obstn</i>	10°39'52.63"N	106°47'51.29"E
Insert	 <i>Obstn</i>	10°39'52.95"N	106°47'51.62"E
Insert	 <i>Obstn</i>	10°39'53.28"N	106°47'51.58"E

(All positions are affected to WGS 84 Datum)
