

**060/2021- VIỆT NAM – VÙNG NƯỚC CẢNG BIỂN THÀNH PHỐ HỒ CHÍ MINH-  
LUỒNG SÀI GÒN – VŨNG TÀU- Chứng ngại vật**

Nguồn: Tổng công ty Bảo đảm an toàn hàng hải miền Nam, thông báo số 73/TBHH-  
TCTBĐATHHMN

**Hải đồ ảnh hưởng – VN4SG003, VN3GR001 (Phiên bản 1, cập nhật ngày 24 tháng 03 năm  
2021)**








Xóa	 <i>Obstn</i>	10°39'53.82"N	106°47'51.00"E
Xóa	 <i>Obstn</i>	10°39'52.89"N	106°47'52.07"E
Xóa	 <i>Obstn</i>	10°39'52.81"N	106°47'51.70"E
Xóa	 <i>Obstn</i>	10°39'54.25"N	106°47'50.01"E
Xóa	 <i>Obstn</i>	10°40'10.42"N	106°46'52.67"E
Xóa	 <i>Obstn</i>	10°39'53.50"N	106°47'54.35"E
Xóa	 <i>Obstn</i>	10°39'53.67"N	106°47'52.71"E
Xóa	 <i>Obstn</i>	10°39'53.50"N	106°47'52.31"E
Xóa	 <i>Obstn</i>	10°39'53.86"N	106°47'54.45"E
Xóa	 <i>Obstn</i>	10°39'52.63"N	106°47'51.29"E
Xóa	 <i>Obstn</i>	10°39'52.95"N	106°47'51.62"E
Xóa	 <i>Obstn</i>	10°39'53.28"N	106°47'51.58"E

(Tất cả các vị trí được tham chiếu theo Hệ tọa độ WGS 84)

**060/2021- VIETNAM – HO CHI MINH CITY SEA PORT WATER – SAI GON – VUNG  
TAU CHANNEL - Obstructions**

Source: Southern Viet Nam Maritime Safety, Notice No.73/TBHH-TCTBDATHHMN

Chart affected – VN4SG003, VN3GR001 (Edition No. 1, updated on March 24<sup>th</sup>, 2021)

Delete	 <i>Obstn</i>	10°39'53.82"N	106°47'51.00"E
Delete	 <i>Obstn</i>	10°39'52.89"N	106°47'52.07"E
Delete	 <i>Obstn</i>	10°39'52.81"N	106°47'51.70"E
Delete	 <i>Obstn</i>	10°39'54.25"N	106°47'50.01"E
Delete	 <i>Obstn</i>	10°40'10.42"N	106°46'52.67"E
Delete	 <i>Obstn</i>	10°39'53.50"N	106°47'54.35"E
Delete	 <i>Obstn</i>	10°39'53.67"N	106°47'52.71"E
Delete	 <i>Obstn</i>	10°39'53.50"N	106°47'52.31"E
Delete	 <i>Obstn</i>	10°39'53.86"N	106°47'54.45"E
Delete	 <i>Obstn</i>	10°39'52.63"N	106°47'51.29"E
Delete	 <i>Obstn</i>	10°39'52.95"N	106°47'51.62"E
			

Delete

*Obstn*

10°39'53.28"N 106°47'51.58"E

(All positions are affected to WGS 84 Datum)

---