



061/2021- VIỆT NAM – VÙNG NƯỚC CẢNG BIỂN THÀNH PHỐ HỒ CHÍ MINH – LUỒNG SOÀI RẠP - Phao

Nguồn: Tổng công ty Bảo đảm an toàn hàng hải miền Nam, thông báo số 75/TBHH-TCTBĐATHHMN

Hải đồ ảnh hưởng – VN4SR002 (Phiên bản 2, cập nhật ngày 25 tháng 03 năm 2021)

– VN3GR001, VN300025 (Phiên bản 1, cập nhật ngày 25 tháng 03 năm 2021)

Chèn		<i>Fl(3+1).Y.12s</i>	<i>B1</i>	10°25'57.5"N	106°46'36.8"E
Chèn		<i>Fl(3+1).Y.12s</i>	<i>B2</i>	10°25'44.8"N	106°46'48.7"E



(Tất cả các vị trí được tham chiếu theo Hệ tọa độ WGS 84)

061/2021- VIETNAM – HO CHI MINH CITY SEA PORT WATER – SOAI RAP CHANNEL - Buoy

Source: Southern Viet Nam Maritime Safety, Notice No.75/TBHH-TCTBĐATHHMN

Chart affected – VN4SR002 (Edition No. 2, updated on March 25th, 2021)

– VN3GR001, VN300025 (Edition No. 1, updated on March 25th, 2021)

Insert		<i>Fl(3+1).Y.12s</i>	<i>B1</i>	10°25'57.5"N	106°46'36.8"E
Insert		<i>Fl(3+1).Y.12s</i>	<i>B2</i>	10°25'44.8"N	106°46'48.7"E

(All positions are affected to WGS 84 Datum)
