



**062/2021- VIỆT NAM – VÙNG NƯỚC CẢNG BIỂN THÀNH PHỐ HỒ CHÍ MINH –
LUÔNG SÀI GÒN – VŨNG TÀU - Phao**

Nguồn: Tổng công ty Bảo đảm an toàn hàng hải miền Nam, thông báo số 76/TBHH-
TCTBĐATHHMN

**Hải đồ ảnh hưởng – VN4SG003, VN3GR001 (Phiên bản 1, cập nhật ngày 25 tháng 03 năm
2021)**

– VN4ĐN001 (Phiên bản 2, cập nhật ngày 25 tháng 03 năm 2021)

Chèn		<i>Fl(4).Y.12s</i>	<i>P4</i>	10°44'51.8"N	106°45'36.6"E
Chèn		<i>Fl(4).Y.12s</i>	<i>P5</i>	10°44'51.8"N	106°45'39.4"E



(Tất cả các vị trí được tham chiếu theo Hệ tọa độ WGS 84)

**062/2021- VIETNAM – HO CHI MINH CITY SEA PORT WATER – SAI GON – VUNG
TAU CHANNEL - Buoy**

Source: Southern Viet Nam Maritime Safety, Notice No.76/TBHH-TCTBĐATHHMN

Chart affected – VN4SG003, VN3GR001 (Edition No. 1, updated on March 25th, 2021)

– VN4ĐN001 (Edition No. 2, updated on March 25th, 2021)

Insert		<i>Fl(4).Y.12s</i>	<i>P4</i>	10°44'51.8"N	106°45'36.6"E
Insert		<i>Fl(4).Y.12s</i>	<i>P5</i>	10°44'51.8"N	106°45'39.4"E

(All positions are affected to WGS 84 Datum)
