



071/2021- VIỆT NAM – VÙNG NƯỚC CẢNG BIỂN TỈNH ĐỒNG NAI – LUỒNG ĐỒNG NAI - Phao

Nguồn: Tổng công ty Bảo đảm an toàn hàng hải miền Nam, thông báo số 91/TBHH-TCTBĐATHHMN

Hải đồ ảnh hưởng – VN4ĐN001 (Phiên bản 2, cập nhật ngày 16 tháng 04 năm 2021)



Chèn		<i>Fl(3).Y.12s</i>	<i>V1</i>	10°45'55.9"N	106°51'41.7"E
Chèn		<i>Fl(3).Y.12s</i>	<i>V2</i>	10°45'47.1"N	106°52'00.1"E

(Tất cả các vị trí được tham chiếu theo Hệ tọa độ WGS 84)

071/2021- VIETNAM – DONG NAI SEA PORT WATER – DONG NAI CHANNEL - Buoy

Source: Southern Viet Nam Maritime Safety, Notice No.91/TBHH-TCTBĐATHHMN

Chart affected – VN4ĐN001 (Edition No. 2, updated on April 16th, 2021)

Chèn		<i>Fl(3).Y.12s</i>	<i>V1</i>	10°45'55.9"N	106°51'41.7"E
Chèn		<i>Fl(3).Y.12s</i>	<i>V2</i>	10°45'47.1"N	106°52'00.1"E

(All positions are affected to WGS 84 Datum)
