



**074/2021- VIỆT NAM – VÙNG NƯỚC CẢNG BIỂN TỈNH CÀ MAU – TUYẾN VẬN TẢI VEN BIỂN - Phao**

Nguồn: Tổng công ty Bảo đảm an toàn hàng hải miền Nam, thông báo số 95/TBHH-TCTBĐATHHMN

**Hải đồ ảnh hưởng – VN300030 (Phiên bản 1, cập nhật ngày 19 tháng 04 năm 2021)**

Chèn  *Fl(3+1).Y.18s* *V1* 08°31'07.22"N 104°55'45.23"E


Chèn  *Fl(3+1).Y.18s* *V2* 08°33'17.96"N 104°56'09.23"E

(Tất cả các vị trí được tham chiếu theo Hệ tọa độ WGS 84)

**074/2021- VIETNAM – CA MAU SEA PORT WATER – VIET NAM COASTAL ROUTE - Buoy**

Source: Southern Viet Nam Maritime Safety, Notice No.95/TBHH-TCTBĐATHHMN

**Chart affected – VN300030 (Edition No. 1, updated on April 19<sup>th</sup>, 2021)**

Insert  *Fl(3+1).Y.18s* *V1* 08°31'07.22"N 104°55'45.23"E

Insert  *Fl(3+1).Y.18s* *V2* 08°33'17.96"N 104°56'09.23"E

(All positions are affected to WGS 84 Datum)

---