



075/2021- VIỆT NAM – VÙNG NƯỚC CẢNG BIỂN TỈNH TIỀN GIANG – LUỒNG SÔNG TIỀN - Phao

Nguồn: Tổng công ty Bảo đảm an toàn hàng hải miền Nam, thông báo số 97/TBHH-TCTBĐATHHMN

Hải đồ ảnh hưởng – VN4ST002 (Phiên bản 2, cập nhật ngày 22 tháng 04 năm 2021)



– VN3GR001, VN300025 (Phiên bản 1, cập nhật ngày 22 tháng 04 năm 2021)

Chèn		<i>Fl(3+1).Y.18s</i>	<i>T1</i>	10°14'05.5"N	106°49'09.0"E
Chèn		<i>Fl(3+1).Y.18s</i>	<i>T4</i>	10°15'25.9"N	106°50'00.8"E

(Tất cả các vị trí được tham chiếu theo Hệ tọa độ WGS 84)

Hải đồ ảnh hưởng – VN4ST001 (Phiên bản 2, cập nhật ngày 22 tháng 04 năm 2021)

– VN3GR001, VN300025 (Phiên bản 1, cập nhật ngày 22 tháng 04 năm 2021)

Chèn		<i>Fl(3+1).Y.18s</i>	<i>T2</i>	10°13'42.6"N	106°51'12.0"E
Chèn		<i>Fl(3+1).Y.18s</i>	<i>T3</i>	10°14'52.6"N	106°51'34.3"E


(Tất cả các vị trí được tham chiếu theo Hệ tọa độ WGS 84)


075/2021- VIETNAM – TIEN GIANG SEA PORT WATER – SONG TIEN CHANNEL - Buoy

Source: Southern Viet Nam Maritime Safety, Notice No.97/TBHH-TCTBĐATHHMN

Chart affected – VN4ST002 (Edition No. 2, updated on April 22nd, 2021)

– VN3GR001, VN300025 (Edition No. 1, updated on April 22nd, 2021)


Insert		<i>Fl(3+1).Y.18s</i>	<i>T1</i>	10°14'05.5"N	106°49'09.0"E
--------	---	----------------------	-----------	--------------	---------------


Insert  *Fl(3+1).Y.18s* *T4* 10°15'25.9"N 106°50'00.8"E

(All positions are affected to WGS 84 Datum)

Chart affected – VN4ST001 (Edition No. 2, updated on April 22nd, 2021)

– VN3GR001, VN300025 (Edition No. 1, updated on April 22nd, 2021)

Insert  *Fl(3+1).Y.18s* *T2* 10°13'42.6"N 106°51'12.0"E

Insert  *Fl(3+1).Y.18s* *T3* 10°14'52.6"N 106°51'34.3"E

(All positions are affected to WGS 84 Datum)
