








**077/2021- VIỆT NAM – VÙNG NƯỚC CẢNG BIỂN TỈNH BÀ RỊA – VŨNG TÀU –
 LUỒNG HÀNG HẢI CHUYÊN DÙNG VÀO CẦU CẢNG HYDROCARBON THUỘC
 DỰ ÁN TỔ HỢP HÓA DẦU MIỀN NAM VIỆT NAM - Phao, Tiêu, AIS**

Nguồn: Tổng công ty Bảo đảm an toàn hàng hải miền Nam, thông báo số 108/TBHH-
 TCTBĐATHHMN

**Hải đồ ảnh hưởng – VN4TV001, VN4SD001, VN3GR001, VN300025 (Phiên bản 1, cập
 nhật ngày 28 tháng 04 năm 2021)**

Chèn		<i>Fl(2+1).G.10s</i>	<i>P1</i>	10°24'19.2"N	107°02'23.8"E
Chèn		<i>AIS, tại phao P1</i>	<i>BUOY P1</i>	10°24'19.2"N	107°02'23.8"E
Chèn		<i>Fl.R.3s</i>	<i>P2</i>	10°24'51.2"N	107°02'16.2"E
Chèn		<i>AIS, tại phao P2</i>	<i>BUOY P2</i>	10°24'51.2"N	107°02'16.2"E
Chèn		<i>Fl.G.3s</i>	<i>P3</i>	10°24'45.3"N	107°02'26.4"E
Chèn		<i>Fl.R.3s</i>	<i>P4</i>	10°25'07.7"N	107°02'18.9"E
Chèn		<i>Fl.G.3s</i>	<i>P5</i>	10°25'07.1"N	107°02'30.8"E
Chèn		<i>Fl.R.3s</i>	<i>P6</i>	10°25'24.8"N	107°02'23.1"E
Chèn		<i>Fl.G.3s</i>	<i>P7</i>	10°25'29.1"N	107°02'35.1"E
Chèn		<i>AIS, tại phao P7</i>	<i>BUOY P7</i>	10°25'29.1"N	107°02'35.1"E
Chèn		<i>Fl(3+1).Y.18s</i>	<i>T1</i>	10°25'39.1"N	107°02'19.3"E
Chèn		<i>Fl(3+1).Y.18s</i>	<i>T2</i>	10°26'02.7"N	107°02'13.5"E
Chèn		<i>Fl(3+1).Y.18s</i>	<i>T3</i>	10°26'06.6"N	107°02'32.3"E









Chèn		<i>Fl(3+1).Y.18s</i>	<i>T4</i>	10°25'45.3"N	107°02'39.5"E
Chèn		<i>DirLFl.WRG.10s</i>	<i>L1</i>	10°26'20.3"N	107°02'38.8"E
Chèn		<i>Fl(3)12s</i>	<i>L2</i>	10°25'56.3"N	107°02'25.6"E
Chèn		AIS, tại tiêu L2	BEACON L2	10°25'56.3"N	107°02'25.6"E


(Tất cả các vị trí được tham chiếu theo Hệ tọa độ WGS 84)


077/2021- VIETNAM – BA RIA – VUNG TAU SEA PORT WATER – CHANNEL INTO HYDROCARBON JETTY OF SOUTHERN VIETNAM PETROCHEMICAL COMPLEX PROJECT – Buoy, Beacon, AIS


Source: Southern Viet Nam Maritime Safety, Notice No.108/TBHH-TCTBĐATHHMN

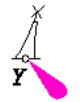
Chart affected – VN4TV001, VN4SD001, VN3GR001, VN300025 (Edition No. 1, updated on April 28th, 2021)

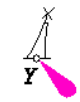
Insert		<i>Fl(2+1).G.10s</i>	<i>P1</i>	10°24'19.2"N	107°02'23.8"E
Insert		Automatic Identification System, AIS, at P1 light-buoy			
			<i>BUOY P1</i>	10°24'19.2"N	107°02'23.8"E
Insert		<i>Fl.R.3s</i>	<i>P2</i>	10°24'51.2"N	107°02'16.2"E
Insert		Automatic Identification System, AIS, at P2 light-buoy			
			<i>BUOY P2</i>	10°24'51.2"N	107°02'16.2"E
Insert		<i>Fl.G.3s</i>	<i>P3</i>	10°24'45.3"N	107°02'26.4"E
Insert		<i>Fl.R.3s</i>	<i>P4</i>	10°25'07.7"N	107°02'18.9"E
Insert		<i>Fl.G.3s</i>	<i>P5</i>	10°25'07.1"N	107°02'30.8"E
Insert		<i>Fl.R.3s</i>	<i>P6</i>	10°25'24.8"N	107°02'23.1"E


Insert  *Fl.G.3s* *P7* 10°25'29.1"N 107°02'35.1"E


Insert  Automatic Identification System, AIS, at *P7* light-buoy
BUOY P7 10°25'29.1"N
107°02'35.1"E


Insert  *Fl(3+1).Y.18s* *T1* 10°25'39.1"N 107°02'19.3"E


Insert  *Fl(3+1).Y.18s* *T2* 10°26'02.7"N 107°02'13.5"E

Insert  *Fl(3+1).Y.18s* *T3* 10°26'06.6"N 107°02'32.3"E

Insert  *Fl(3+1).Y.18s* *T4* 10°25'45.3"N 107°02'39.5"E

Insert  *DirLFl.WRG.10s* *L1* 10°26'20.3"N 107°02'38.8"E

Insert  *Fl(3)12s* *L2* 10°25'56.3"N 107°02'25.6"E

Insert  Automatic Identification System, AIS, at *L2* beacon
BEACON L2 10°25'56.3"N 107°02'25.6"E

(All positions are affected to WGS 84 Datum)
