



**086/2021- VIỆT NAM – VÙNG NƯỚC CẢNG BIỂN THÀNH PHỐ HỒ CHÍ MINH –
LUỒNG ĐỒNG TRANH – GÒ GIA - Phao**

Nguồn: Tổng công ty Bảo đảm an toàn hàng hải miền Nam, thông báo số 126/TBHH-
TCTBĐATHHMN

**Hải đồ ảnh hưởng – VN4ĐT001 (Phiên bản 2, cập nhật ngày 19 tháng 05 năm 2021)
– VN4TV002, VN3GR001 (Phiên bản 1, cập nhật ngày 19 tháng 05 năm
2021)**

Chèn  *Fl(3+1).Y.12s* *B1* 10°32'06.5"N 106°59'10.7"E


Chèn  *Fl(3+1).Y.12s* *B2* 10°32'20.1"N 106°59'10.7"E


(Tất cả các vị trí được tham chiếu theo Hệ tọa độ WGS 84)

**086/2021- VIETNAM – HO CHI MINH CITY SEA PORT WATER – DONG TRANH –
GO GIA CHANNEL - Buoy**

Source: Southern Viet Nam Maritime Safety, Notice No.126/TBHH-TCTBĐATHHMN

**Chart affected – VN4ĐT001 (Edition No. 2, updated on May 19th, 2021)
– VN4TV002, VN3GR001 (Edition No. 1, updated on May 19th, 2021)**

Insert  *Fl(3+1).Y.12s* *B1* 10°32'06.5"N 106°59'10.7"E

Insert  *Fl(3+1).Y.12s* *B2* 10°32'20.1"N 106°59'10.7"E

(All positions are affected to WGS 84 Datum)
