







087/2021 - VIỆT NAM – VÙNG NƯỚC CẢNG BIỂN THÀNH PHỐ HỒ CHÍ MINH – LUỒNG SÀI GÒN – VŨNG TÀU – Phao

Nguồn: Tổng công ty Bảo đảm an toàn hàng hải miền Nam, thông báo số 128/TBHH-TCTBĐATHHMN

Hải đồ ảnh hưởng – VN4SG003, VN3GR001 (Phiên bản 1, cập nhật ngày 19 tháng 05 năm 2021)




Xoá		<i>Fl.G.3s</i>	<i>H1</i>	10°46'41.7"N	106°42'34.0"E
Xoá		<i>Fl.R.3s</i>	<i>H2</i>	10°46'35.8"N	106°42'27.7"E
Xoá		<i>Fl.G.3s</i>	<i>H3</i>	10°46'52.2"N	106°42'39.6"E
Xoá		<i>Fl.R.3s</i>	<i>H4</i>	10°46'54.4"N	106°42'36.3"E
Xoá		<i>Fl(3+1).Y.12s</i>	<i>M1</i>	10°46'21.6"N	106°42'30.9"E
Xoá		<i>Fl(3+1).Y.12s</i>	<i>M2</i>	10°47'00.7"N	106°42'46.9"E

(Tất cả các vị trí được tham chiếu theo Hệ tọa độ WGS 84)


087/2021- VIETNAM – HO CHI MINH CITY SEA PORT WATER – SAI GON – VUNG TAU CHANNEL - Buoy


Source: Southern Viet Nam Maritime Safety, Notice No.128/TBHH-TCTBĐATHHMN

Chart affected – VN4SG003, VN3GR001 (Edition No. 1, updated on May 19th, 2021)

Delete		<i>Fl.G.3s</i>	<i>H1</i>	10°46'41.7"N	106°42'34.0"E
Delete		<i>Fl.R.3s</i>	<i>H2</i>	10°46'35.8"N	106°42'27.7"E
					

Delete *Fl.G.3s* *H3* 10°46'52.2"N 106°42'39.6"E

Delete  *Fl.R.3s* *H4* 10°46'54.4"N 106°42'36.3"E

Delete  *Fl(3+1).Y.12s* *M1* 10°46'21.6"N 106°42'30.9"E

Delete  *Fl(3+1).Y.12s* *M2* 10°47'00.7"N 106°42'46.9"E

(All positions are affected to WGS 84 Datum)
