

**091/2021- VIỆT NAM – VÙNG NƯỚC CẢNG BIỂN TỈNH SÓC TRĂNG – LUỒNG TRẦN ĐỀ - Phao**






Nguồn: Tổng công ty Bảo đảm an toàn hàng hải miền Nam, thông báo số 132/TBHH-TCTBĐATHHMN

**Hải đồ ảnh hưởng – VN4TĐ003 (Phiên bản 2, cập nhật ngày 24 tháng 05 năm 2021)**  
**– VN3ĐA001, VN300027 (Phiên bản 1, cập nhật ngày 24 tháng 05 năm 2021)**

Chèn		<i>Fl.R.3s</i>	20	09°33'15.6"N	106°12'00.7"E
------	---	----------------	----	--------------	---------------



(Tất cả các vị trí được tham chiếu theo Hệ tọa độ WGS 84)

**Hải đồ ảnh hưởng – VN4TĐ004 (Phiên bản 2, cập nhật ngày 24 tháng 05 năm 2021)**  
**– VN300027 (Phiên bản 1, cập nhật ngày 24 tháng 05 năm 2021)**

Chèn		<i>Fl(2+1).G.10s</i>	19	09°34'45.7"N	106°11'24.9"E
Chèn		<i>Fl.G.3s</i>	21	09°36'44.5"N	106°09'30.9"E
Chèn		<i>Fl.R.3s</i>	22	09°35'36.3"N	106°10'17.6"E
Chèn		<i>Fl.G.3s</i>	23	09°38'49.6"N	106°07'48.8"E
Chèn		<i>Fl.R.3s</i>	24	09°37'44.6"N	106°08'34.5"E

(Tất cả các vị trí được tham chiếu theo Hệ tọa độ WGS 84)

**Hải đồ ảnh hưởng – VN4TĐ005 (Phiên bản 2, cập nhật ngày 24 tháng 05 năm 2021)**  
**– VN300027 (Phiên bản 1, cập nhật ngày 24 tháng 05 năm 2021)**

Chèn		<i>Fl.G.3s</i>	25	09°40'51.0"N	106°06'28.8"E
Chèn		<i>Fl(2+1).R.10s</i>	26	09°39'48.3"N	106°06'49.8"E

(Tất cả các vị trí được tham chiếu theo Hệ tọa độ WGS 84)

**Hải đồ ảnh hưởng – VN4TĐ005 (Phiên bản 2, cập nhật ngày 24 tháng 05 năm 2021)**

Chèn  *Fl.G.3s* 27 09°42'14.7"N 106°05'52.8"E

(Tất cả các vị trí được tham chiếu theo Hệ tọa độ WGS 84)

**091/2021- VIETNAM – SOC TRANG SEA PORT WATER – TRAN DE CHANNEL - Buoy**

Source: Southern Viet Nam Maritime Safety, Notice No.132/TBHH-TCTBĐATHHMN

**Chart affected – VN4TĐ003 (Edition No. 2, updated on May 24<sup>th</sup>, 2021)**


**– VN3ĐA001, VN300027 (Edition No. 1, updated on May 24<sup>th</sup>, 2021)**


Insert  *Fl.R.3s* 20 09°33'15.6"N 106°12'00.7"E

(All positions are affected to WGS 84 Datum)

**Chart affected – VN4TĐ004 (Edition No. 2, updated on May 24<sup>th</sup>, 2021)**

**– VN300027 (Edition No. 1, updated on May 24<sup>th</sup>, 2021)**

Insert  *Fl(2+1).G.10s* 19 09°34'45.7"N 106°11'24.9"E

Insert  *Fl.G.3s* 21 09°36'44.5"N 106°09'30.9"E

Insert  *Fl.R.3s* 22 09°35'36.3"N 106°10'17.6"E

Insert  *Fl.G.3s* 23 09°38'49.6"N 106°07'48.8"E

Insert  *Fl.R.3s* 24 09°37'44.6"N 106°08'34.5"E

(All positions are affected to WGS 84 Datum)

**Chart affected – VN4TĐ005 (Edition No. 2, updated on May 24<sup>th</sup>, 2021)**

**– VN300027 (Edition No. 1, updated on May 24<sup>th</sup>, 2021)**

Insert  *Fl.G.3s* 25 09°40'51.0"N 106°06'28.8"E

Insert  *Fl(2+1).R.10s* 26 09°39'48.3"N 106°06'49.8"E

(All positions are affected to WGS 84 Datum)

**Chart affected – VN4TĐ005 (Edition No. 2, updated on May 24<sup>th</sup>, 2021)**

Insert  *Fl.G.3s* 27 09°42'14.7"N 106°05'52.8"E

(All positions are affected to WGS 84 Datum)

---