




**100/2021- VIỆT NAM – VÙNG NƯỚC CẢNG BIỂN TỈNH TRÀ VINH – TUYẾN VẬN TẢI VEN BIỂN - Phao**

Nguồn: Tổng công ty Bảo đảm an toàn hàng hải miền Nam, thông báo số 148/TBHH-TCTBĐATHHMN

**Hải đồ ảnh hưởng – VN300026 (Phiên bản 1, cập nhật ngày 02 tháng 06 năm 2021)**




Chèn		<i>Fl(3+1).Y.18s</i>	<i>T1</i>	09°45'56.07"N	106°33'16.66"E
Chèn		<i>Fl(3+1).Y.18s</i>	<i>T2</i>	09°45'21.07"N	106°35'50.77"E
Chèn		<i>Fl(3+1).Y.18s</i>	<i>T3</i>	09°43'20.86"N	106°36'26.13"E

(Tất cả các vị trí được tham chiếu theo Hệ tọa độ WGS 84)

**100/2021- VIETNAM – TRA VINH SEA PORT WATER – VIET NAM COASTAL ROUTE - Buoy**

Source: Southern Viet Nam Maritime Safety, Notice No.148/TBHH-TCTBĐATHHMN

**Chart affected – VN300026 (Edition No. 1, updated on June 2<sup>nd</sup>, 2021)**

Insert		<i>Fl(3+1).Y.18s</i>	<i>T1</i>	09°45'56.07"N	106°33'16.66"E
Insert		<i>Fl(3+1).Y.18s</i>	<i>T2</i>	09°45'21.07"N	106°35'50.77"E
Insert		<i>Fl(3+1).Y.18s</i>	<i>T3</i>	09°43'20.86"N	106°36'26.13"E

(All positions are affected to WGS 84 Datum)

---