



**110/2021- VIỆT NAM – VÙNG NƯỚC CẢNG BIỂN TỈNH HẬU GIANG – LUỒNG SÔNG HẬU - Phao**

Nguồn: Tổng công ty Bảo đảm an toàn hàng hải miền Nam, thông báo số 173/TBHH-TCTBĐATHHMN

**Hải đồ ảnh hưởng – VN4HG008 (Phiên bản 2, cập nhật ngày 24 tháng 06 năm 2021)**



Chèn		<i>Fl(3+1).Y.12s</i>	<i>HG1</i>	09°56'35.93"N	105°53'05.53"E
Chèn		<i>Fl(3+1).Y.12s</i>	<i>HG2</i>	09°56'24.90"N	105°53'19.37"E

(Tất cả các vị trí được tham chiếu theo Hệ tọa độ WGS 84)

**110/2021- VIETNAM – HAU GIANG SEA PORT WATER – SONG HAU CHANNEL - Buoy**

Source: Southern Viet Nam Maritime Safety, Notice No.173/TBHH-TCTBĐATHHMN

**Chart affected – VN4HG008 (Edition No. 2, updated on June 24<sup>th</sup>, 2021)**

Insert		<i>Fl(3+1).Y.12s</i>	<i>HG1</i>	09°56'35.93"N	105°53'05.53"E
Insert		<i>Fl(3+1).Y.12s</i>	<i>HG2</i>	09°56'24.90"N	105°53'19.37"E

(All positions are affected to WGS 84 Datum)

---