



**119/2021- VIỆT NAM – VÙNG NƯỚC CẢNG BIỂN TỈNH BÀ RỊA – VŨNG TÀU –
LUỒNG VŨNG TÀU – THỊ VẢI - Phao**

Nguồn: Tổng công ty Bảo đảm an toàn hàng hải miền Nam, thông báo số 185/TBHH-TCTBĐATHHMN

**Hải đồ ảnh hưởng – VN4TV002 (Phiên bản 1, cập nhật ngày 14 tháng 07 năm 2021)
– VN4ĐT001 (Phiên bản 2, cập nhật ngày 14 tháng 07 năm 2021)**



Chèn		<i>Fl(3+1).Y.12s</i>	<i>G1</i>	10°31'35.2"N	107°01'10.1"E
Chèn		<i>Fl(3+1).Y.12s</i>	<i>G2</i>	10°31'47.8"N	107°01'22.8"E

(Tất cả các vị trí được tham chiếu theo Hệ tọa độ WGS 84)

**119/2021- VIETNAM – BA RIA – VUNG TAU SEA PORT WATER – VUNG TAU – THI
VAI CHANNEL - Buoy**

Source: Southern Viet Nam Maritime Safety, Notice No.185/TBHH-TCTBĐATHHMN

**Chart affected – VN4TV002 (Edition No. 1, updated on July 14th, 2021)
– VN4ĐT001 (Edition No. 2, updated on July 14th, 2021)**

Insert		<i>Fl(3+1).Y.12s</i>	<i>G1</i>	10°31'35.2"N	107°01'10.1"E
Insert		<i>Fl(3+1).Y.12s</i>	<i>G2</i>	10°31'47.8"N	107°01'22.8"E

(All positions are affected to WGS 84 Datum)
